

# Peonera (superior)

Peonera superior,Alcanadre,Cañón de San Martín

<b>Info: Die Qualität dieser Beschreibung wurde noch nicht oder schlecht bewertet.</b> Solltest du den Canyon kennen, sei bitte so nett und prüfe ob die Beschreibung passt und erstelle unter <i>Begehungen</i> -> + <i>Neue Begehung</i> eine Qualitätsbewertung. Sollten Fehler aufgefallen sein, informiere uns bitte oder trete der Community bei, dann kannst du die Beschreibung direkt selbst korrigieren.		
<b>Angelegt:</b> 2023-03-09 20:50:26	<b>Update:</b> 2023-11-18 13:36:58	<b>Druck:</b> 2026-05-31 03:05:29
<b>Land:</b> España / Spain <b>Region:</b> Aragón <b>Subregion:</b> Huesca <b>Ort:</b> Bierge		
<b>Schwierigkeit:</b> Etwas schwierig	<b>Grad:</b> v1 a4 III	<b>Gesamtzeit:</b> 3h35
<b>Zustiegszeit:</b> 15min	<b>Begehungszeit:</b> 3h	<b>Rückwegszeit:</b> 20min
<b>Einstiegshöhe:</b> 620m	<b>Ausstiegshöhe:</b> 550m	<b>Höhendifferenz:</b> 70m
<b>Canyonstrecke:</b> 5000m	<b>Höchste Abseilstelle:</b> m	<b>Anzahl Abseiler:</b>
<b>Transport:</b> zu Fuß	<b>Gestein:</b>	<b>Einzugsgebiet:</b> km <sup>2</sup>
<b>Saison:</b>	<b>Ausrichtung:</b> Süd	<b>Beste Zeit:</b>
<b>Bewertung:</b> ★ 3.6 (1)	<b>Beschreibung:</b> ★ 0 ( )	<b>Verankerung:</b> ★ 0 ( )
<b>Besonderheiten:</b>		
<b>Ausrüstung:</b> Seile: Notseil		
<b>Charakteristik:</b> Wander- und Schwimmcanyon		
<b>Hydrologie:</b>		
<b>Anfahrt:</b> Von Bierge am Südrand der Sierra Guara in (westlicher) Richtung Aguas, Yaso. Man überquert den Alcanadre unterhalb eines Wehres und erreicht Morano. 500 m nach der Ortschaft in einer Linkskurve rechts ab auf einen Parkplatz (wo man auch für den Zustieg zum Peonera inf. parkt). Hier ein Fahrzeug abstellen. Mit dem zweiten Fahrzeug zurück nach Bierge und von da weiter in Richtung Rodellar. Nach 10,5 km links (westwärts) abbiegen nach San Saturnino. Dort das zweite Fahrzeug abstellen.		
<b>Zustieg:</b> Von San Saturnino westwärts hinunter zum Fluss (15 Min.). Sofern man nur 1 Fahrzeug zur Verfügung hat, kann man von dem Parkplatz nördlich Morano die hier beginnende Piste in nördlicher Richtung gehen. Nach einem Rechtsbogen geht links eine Piste ab, der wir zu einen Sattel folgen. Sie verläuft auch in der Folge zwar in Windungen, aber grundsätzlich in nördl. Richtung (parallel zum östlich verlaufenden Rio Alcanadre). Jenseits des Alcanadre sieht man dann die Häuser von San Saturnino. Die Piste, die rechts abgehend dorthin führt bringt uns zum Fluss (insges. 90 Min). Zustiegsmöglichkeiten auch über Bco. os Arenales/Hondo (siehe Video u. Fotos 2014 sowie <a href="https://es.wikiloc.com/rutas-descenso-de-barrancos/peonera-integral-entrando-por-arenales-14234547">https://es.wikiloc.com/rutas-descenso-de-barrancos/peonera-integral-entrando-por-arenales-14234547</a> ), an der Puente d'o Caxigo (Fußweg zur Eremita de San Martin) und über Fajana del Ordio (vgl Kartenskizze bei "Sierras de piedra y agua. Barranquismo en Huesca - Parque de la Sierra de Guara - Sierras exteriores" , Enrique Salamero, 2002).		
<b>Tour:</b> Auch wenn der Alcanadre (im Sommer) zu Beginn kein Wasser führt, ändert sich dies mit Eintritt in die Engstelle. Der Ausstieg über eine Felsrampe an einem scharfen Linksknick des Flusses ist leichter zu erkennen, wenn man hier bereits in den Peonera inf. eingestiegen ist.		

**Rückweg:**

Nachdem die Schlucht sich nach einer längeren Aufweitung wieder verengt, macht sie nach einigen hundert Metern einen markanten Linksknick. Hier geradeaus das Kar hinauf (Zustieg zum Peonera inf.) und auf dem Weg zuerst rechts haltend, später in einem langgezogenen Links-Bogen zurück zum Fahrzeug auf dem Parkplatz nördlich Morano (45 Min.).




Man kann aber auch den anschließenden Peonera inf. weiter gehen. Dort gibt es nach dem Rechtsbogen in dem folg. Linksbogen auch eine weitere Ausstiegsmöglichkeit rechts hinauf nach Morano.

**Koordinaten:**

Canyon Start [42.2461 -0.0892](#)

Canyon Ende [42.2106 -0.0904](#)

**Begehungen:**

2023-03-09 | System User |  |  |  | |

Daten importiert von <https://canyon.carto.net/cwiki/bin/view/Canyons/PeonerasuperiorCanyon.html>

**Abschnitte:**

Peonera (superior), v1 a4 III, 15min+3h+20min

Peonera (inferior), v2 a3 III, 45min+5h+10min