




Ribeira das Patas med.

Ribeira das Patas medior,Ribeira das Patas

Info: Die Qualität dieser Beschreibung wurde noch nicht oder schlecht bewertet. Solltest du den Canyon kennen, sei bitte so nett und prüfe ob die Beschreibung passt und erstelle unter <i>Begehungen</i> -> + <i>Neue Begehung</i> eine Qualitätsbewertung. Sollten Fehler aufgefallen sein, informiere uns bitte oder trete der Community bei, dann kannst du die Beschreibung direkt selbst korrigieren.		
Angelegt: 2023-03-09 20:50:25	Update: 2024-01-29 22:39:58	Druck: 2026-04-04 11:04:51
Land: Cabo Verde Region: Porto Novo Subregion: Ort: Lagedos		
Schwierigkeit: Sehr einfach	Grad: v1 a1 III	Gesamtzeit: 3h25
Zustiegszeit: 5min	Begehungszeit: 3h	Rückwegszeit: 20min
Einstiegshöhe: 600m	Ausstiegshöhe: 140m	Höhendifferenz: 460m
Canyonstrecke: 8000m	Höchste Abseilstelle: m	Anzahl Abseiler: 0
Transport: Auto möglich	Gestein:	Einzugsgebiet: km ²
Saison:	Ausrichtung: Süd	Beste Zeit:
Bewertung: ★ 1.4 (1)	Beschreibung: ★ 0 ()	Verankerung: ★ 0 ()
Besonderheiten:		
Ausrüstung:		
Charakteristik: Wandercanyon		
Hydrologie:		
Anfahrt: Von Porto Novo in westlicher Richtung ('Tarrafal') kommt man an der ital. Zementfabrik (rechts der Straße) vorbei und erreicht nach etwa 10 km die Ponte Sul (150 m ü.NN), die den Ribeira das Patas überspannt. Nach der Brücke biegt die Straße nach Tarrafal links ab, wir aber fahren rechts und kommen nach etwa 3 km nach Lagedos. Bei den ersten Häusern und der Brücke über einen Seiten-'Bach' des Patas ist die Stelle, wo wir am Ende unserer Tour wieder unseren Rücktransport organisieren müssen. Voererst aber geht es weiter stetig bergan. Etwa 3 km nach der Ortschaft, bei einer Brücke (etwa 600m ü.NN) ziehen rechts mehrere kurze Abseilcanyons hinab zur Flusssohle des Patas (vgl. Internet-Fundstellen). Wir fahren weiter, passieren einige Häuser an der Straße, die nun einen scharfen Rechtsbogen macht. Es schließt sich ein langgezogener Linksbogen und erneut eine scharfe Rechtskurve an (ca. 6 km ab Lagedos). Hier überspannt die Straßenbrücke einen Seiten-'Bach' des Patas, in den wir unter der Brücke hindurch einsteigen (Rib. das Lajes oder Laves). Würden wir noch etwa 500 m weiter auf der Straße bergauf fahren, kämen wir zur Ortschaft Cha de Morte.		
Zustieg: Auf einer Piste im Seitental abwärts erreichen wir die Rib. das Patas.		
Tour: Abwechslungsreiche Schlucht-Wanderung		
Rückweg: Nach einer von mehreren Engstellen zieht zu Beginn eines langgezogenen Rechtsbogens des Canyons ein schräger Hang herunter. Die aufsteigenden Steinmüerchen stützen den Pfad, den wir nun nach oben gehen. Wir erreichen die Häuser am südlichen Ortsrand von Lagedos und stehen bald an dem oben bereits erwähnten Abholpunkt.		
Koordinaten: Canyon Start 17.0404 -25.2038 Canyon Ein/Ausstieg mittendrin 17.0153 -25.1863 Canyon Ende 17.0163 -25.1635		

Begehungen:

2023-03-09 | System User |  |  |  | |

Daten importiert von <https://canyon.carto.net/cwiki/bin/view/Canyons/RibeiradasPatasmadorCanyon.html>