

Mallaley

Torrent Mallaley

Info: Die Qualität dieser Beschreibung wurde noch nicht oder schlecht bewertet. Solltest du den Canyon kennen, sei bitte so nett und prüfe ob die Beschreibung passt und erstelle unter <i>Begehungen</i> -> + <i>Neue Begehung</i> eine Qualitätsbewertung. Sollten Fehler aufgefallen sein, informiere uns bitte oder trete der Community bei, dann kannst du die Beschreibung direkt selbst korrigieren.		
Angelegt: 2023-11-20 21:27:43	Update: 2025-10-10 07:31:40	Druck: 2026-05-31 01:05:50
Land: Italia / Italy Region: Valle d'Aosta / Regione Autonoma Valle d'Aosta Subregion: Saint-Nicolas / Saint-Nicolas, Aosta Valley Ort: Saint-Nicolas		
Schwierigkeit: Nicht so schwierig	Grad: v3 a1 II	Gesamtzeit: 2h45
Zustiegszeit: 10min	Begehungszeit: 2h30	Rückwegszeit: 5min
Einstiegshöhe: 1100m	Ausstiegshöhe: 700m	Höhendifferenz: 400m
Canyonstrecke: 800m	Höchste Abseilstelle: 30m	Anzahl Abseiler:
Transport: Auto benötigt	Gestein:	Einzugsgebiet: km ²
Saison:	Ausrichtung:	Beste Zeit:
Bewertung: ★ 2.3 (1)	Beschreibung: ★ 0 ()	Verankerung: ★ 0 ()
Besonderheiten:		
Ausrüstung: Seile: 2x 35m		
Charakteristik: Eine Reihe von Tuffwasserfällen in einer bewaldeten Umgebung.		
Hydrologie: Es gibt keinen ausgewiesenen Fluchtweg durch die Schlucht, aber man kann jederzeit das Flussbett verlassen und sich außerhalb der Hochwasserzone in Sicherheit bringen. Die Strömung ist nicht sehr stark, reicht aber in Zeiten mit niedrigem Wasserstand aus. Die Abfahrt ist von Mai bis September möglich.		
Anfahrt: In Aosta fahren Sie auf der Nationalstraße in Richtung Mont-Blanc-Tunnel. Nach Villeneuve und 1,2 km nach der Abzweigung nach Introd biegen Sie rechts in eine kleine Straße ein, die zum Weiler Mécosse führt. Parken Sie auf dem Parkplatz am Ortseingang (Auto talwärts). Für das Auto bergauf wenden Sie und nehmen Sie die Nationalstraße in Richtung Aosta. Am Ortseingang von St. Pierre biegen Sie ein erstes Mal links ab, dann ein zweites Mal nach der Genossenschaft, um in Richtung Fossaz, St. Nicolas zu fahren. Folgen Sie der Hauptstraße, die den Hang hinaufführt. 600 m vor Fossaz gibt es einen riesigen Parkplatz auf der rechten Seite, auf dem Sie parken können.		
Zustieg: Vom Parkplatz aus nehmen Sie die Straße in Richtung St. Pierre und gehen etwa hundert Meter bis zum Beginn eines gut ausgeschilderten Wanderwegs auf der rechten Seite. Der Weg mündet sehr schnell in einen Traktorweg, wo Sie links in Richtung Lyveroulaz abbiegen müssen. Nach 200 m biegen Sie rechts ab in Richtung Chiséraz, einem neuen Weg, der schnell den Bach überquert.		
Tour: Eine Reihe von Tuffwasserfällen in einer bewaldeten Umgebung. Die kleinen Wasserfälle lassen sich leicht hinunterklettern. Diejenigen, für die ein Seil erforderlich ist, lassen sich alle an natürlichen Verankerungen (Bäumen) befestigen. An mehreren Stellen unterhöhlt der Wildbach die linke Wand und bildet so eine Art Felsunterstände. Der Wildbach ist häufig von Vegetation überwuchert. Eine Machete kann nützlich sein. Einzigartiger Canyon, der sich deutlich von den anderen Canyons im Aostatal unterscheidet. Geeignet für Anfänger.		

Rückweg:

Mallaley mündet in die Dora Baltée. Am Zusammenfluss nehmen Sie den Weg, der entlang der Dora flussabwärts führt. Nach 200 m gelangen Sie über eine Fußgängerbrücke nach Mécosse auf der gegenüberliegenden Uferseite. Es ist möglich, auf den Shuttlebus zu verzichten. In Mécosse nehmen Sie den Rückweg, der unterhalb des Parkplatzes beginnt, überqueren die Fußgängerbrücke und beginnen sofort den Aufstieg auf dem Weg Nr. 15, der an einer kleinen Kapelle vorbeiführt, zu den Weinbergen führt und nach Livéroulaz führt. Im Dorf biegen Sie links in Richtung La Cure ab (Markierung Nr. 15), die asphaltierte Straße geht in einen Traktorweg über. Nach etwa zwanzig Minuten biegen Sie links in Richtung Chiséraz ab, um den Beginn der Schlucht zu finden. Rechnen Sie insgesamt mit einer knappen Stunde.

Koordinaten:





Canyon Start [45.7130 7.1746](#)

Canyon Ende [45.7075 7.1798](#)

Parkplatz Zustieg [45.7147 7.1736](#)

Parkplatz Ausstieg [45.7063 7.1800](#)

Begehungen:

2023-03-09 | System User |   |  |  | |

Daten importiert von <https://www.descente-canyon.com/canyoning/canyon/23985/Mallaley.html>