

Badanela (inferiore)

Badanela inferior,Badanela,Badanela (inferior)

Info: Die Qualität dieser Beschreibung wurde noch nicht oder schlecht bewertet. Solltest du den Canyon kennen, sei bitte so nett und prüfe ob die Beschreibung passt und erstelle unter <i>Begehungen</i> -> + <i>Neue Begehung</i> eine Qualitätsbewertung. Sollten Fehler aufgefallen sein, informiere uns bitte oder trete der Community bei, dann kannst du die Beschreibung direkt selbst korrigieren.		
Angelegt: 2023-03-09 20:51:54	Update: 2023-10-14 09:16:11	Druck: 2026-05-31 02:05:13
Land: Portugal	Region: Região Autónoma dos Açores / Azores	Subregion: Ort: Fazenda (de Santa Cruz)
Schwierigkeit: Etwas schwierig	Grad: v4 a4 III	Gesamtzeit: 3h40
Zustiegszeit: 1h	Begehungszeit: 2h30	Rückwegszeit: 10min
Einstiegshöhe: 260m	Ausstiegshöhe: 120m	Höhendifferenz: 140m
Canyonstrecke: 2000m	Höchste Abseilstelle: 19m	Anzahl Abseiler: 3
Transport: zu Fuß	Gestein:	Einzugsgebiet: km ²
Saison:	Ausrichtung: Südost	Beste Zeit:
Bewertung: ★ 2.7 (2)	Beschreibung: ★ 0 ()	Verankerung: ★ 0 ()
Besonderheiten:		
Ausrüstung: Seile: 2x25m		
Charakteristik: Wat- und Schwimmcanyon mit einigen Abseilern.		
Hydrologie:		
Anfahrt: Von Santa Cruz nehmen wir die Straße ER 1-2 in Richtung Ponta Delgada (nördliche Richtung, küstennah). Gerechnet vom nördlichen Ende der Land-/Startbahn des Airports von Santa Cruz erreichen wir nach etwa 2,7 km die Ortsmitte von Fazenda (de Santa Cruz). Dort biegen wir vor der die Ortschaft dominierenden Kirche links ab und folgen einer Straße zunächst Richtung SW, später dann mehr in Richtung WSW etwa 1,25 km weit. Hier gabelt sich nun die Straße. Rechts geht es hinunter zum kleinen Stausee, wo am Ende der Tour der Ausstieg erfolgt. Auf der "Hauptstraße" rechts finden wir hier einen Parkplatz für das Auto.		
Zustieg: Wir gehen nun die "Hauptstraße" weiter, der Teerbelag endet (anno 2016) und wir biegen nach etwa 200m auf eine rechts abgehende Piste ab. Wir folgen ihr - rechts unten sehen wir den ebenfalls canyoningmäßig begehbaren Bach Alem - und kommen etwa 700m nach der Abzweigung zu einer Brücke über den Alem. Es geht nun 100m weiter leicht bergan, dann biegen wir bei einer Gabelung der Piste rechts ab und erreichen eine kleine Wiesenebene. 300m nach der letzten Abzweigung tritt die Piste in den Wald ein. Hier fanden 2016 gerade Baumaßnahmen zur Verlängerung der Piste statt. Die Piste transformiert in einen alten Maultierpfad. Grob geschätzt etwa 900m nach Eintritt in den Wald (anno 2016) zweigt rechts hinunter ein völlig mit Ingwerpflanzen zugewachsener Pfad ab. Er ist nur sehr schwer zu finden und wurde auch von uns zunächst übersehen. Die ungefähren GPS-Koordinaten für die Abzweigung sind 39°27'56.14"N 31°10'20.42"W. Wir folgen diesem alten Pfad hinunter bis zum Fluss. Hier gemessene Einstiegskordinaten: 39°27'59.0"N 31°10'19.7"W.		
Tour: Die Tour beginnt mit einem Sprung in einen großen Gumpen unter einem Felsüberhang am linken Ufer. Nach etwa 40 Min. Waten, Abklettern und Schwimmen kommen wir zu einem 12m-Abseiler (so das zitierte Buch - geschätzt wohl eher knapp unter 10m) in einen großen, fast kreisrunden Pool. Hier sind wir gesprungen. Nach weiteren etwa 45 Min. kommen wir zu einem Schrägabseiler (16m), der in einen großen ebenfalls kreisrunden Gumpen führt. Unmittelbar anschließend erwartet uns der letzte Abseiler (19m). Danach geht es dann noch gut 20 Min. bachab, bis wir den Stausee erreichen. Man sollte hier möglichst frühzeitig das linksseitige Steilufer erklimmen, um die folgende Schlammassage zum Stausee zu vermeiden.		

Rückweg:

Von der Staumauer die Piste hinauf erreichen wir nach 400m oder etwa 10 Min das rechterhand geparkte Auto.

Koordinaten:

Canyon Start [39.4664 -31.1721](#)

Canyon Ende [39.4616 -31.1616](#)

Parkplatz Zustieg und Ausstieg [39.4598 -31.1650](#)

Parkplatz Zustieg und Ausstieg [39.4628 -31.1586](#)




Begehungen:

2025-07-31 | System User |    Normal |  Begangen

Automatisch importiert von Descente-Canyon.com für Canyon Badanela (inferior) (Quelle: <https://www.descente-canyon.com/canyoning/canyon-debit/23717/observations.html>)

2023-03-09 | System User |      | |

Info: Teile der Canyonbeschreibung wurden automatisiert übernommen. Konkret die Felder Weblinks, Koordinaten, Rating, Länge des Canyon, Einfachseil Mindestens von <https://www.descente-canyon.com/canyoning/canyon/23717>

2023-03-09 | System User |     | |

Daten importiert von <https://canyon.carto.net/cwiki/bin/view/Canyons/BadanelainferiorCanyon.html>