

Sierra

Barranco de la Sierra = Barranco Fonfria, Barranco Fonfria y Cerumen (Cerumen schließt sich an Fonfria an)




| | | |
|---|------------------------------------|---------------------------------------|
| Info: Die Qualität dieser Beschreibung wurde noch nicht oder schlecht bewertet. Solltest du den Canyon kennen, sei bitte so nett und prüfe ob die Beschreibung passt und erstelle unter <i>Begehungen</i> -> + <i>Neue Begehung</i> eine Qualitätsbewertung. Sollten Fehler aufgefallen sein, informiere uns bitte oder trete der Community bei, dann kannst du die Beschreibung direkt selbst korrigieren. | | |
| Angelegt: 2023-11-20 21:14:07 | Update: 2026-03-14 22:03:20 | Druck: 2026-05-31 11:05:09 |
| Land: España / Spain Region: Navarra / Navarre Subregion: Navarra Ort: Navascués | | |
| Schwierigkeit: Nicht so schwierig | Grad: v3 a1 II | Gesamtzeit: 2h40 |
| Zustiegszeit: 30min | Begehungszeit: 1h30 | Rückwegszeit: 40min |
| Einstiegshöhe: m | Ausstiegshöhe: m | Höhendifferenz: |
| Canyonstrecke: 4500m | Höchste Abseilstelle: 30m | Anzahl Abseiler: 4 |
| Transport: | Gestein: | Einzugsgebiet: km ² |
| Saison: Januar - Dezember | Ausrichtung: | Beste Zeit: |
| Bewertung: ★ 1.8 (1) | Beschreibung: ★ 0 () | Verankerung: ★ 0 () |
| Besonderheiten: | | |
| Ausrüstung: | | |
| Charakteristik: (Ersatzübersetzung) Very long canyon in its development, with two parts separated by a bridge, open, with leaks in almost any part and only 4 rappels, 2 in the upper part and 2 in the lower part. It is a canyon to be done with flow, without it there is not much sense in the climb. It is a good option if the rest of the area has too much water. Necessary combination of cars if we want to save the 6 kms of road between both points. | | |
| Hydrologie: (Ersatzübersetzung) Throughout most of the route | | |
| Anfahrt: (Ersatzübersetzung) On the NA178 from Lumbier and Domeño, just 1km before reaching Navascués there is a bridge over the river and before crossing it there are signs to the Foz de Benasa on the right. We get in and leave the car to return. With the access car we continue to Navascués and here we turn off to Burgui, we will go along this road for 4.5 kms until just before the bridge that crosses it. We have place to park on our left | | |
| Zustieg: Inmediato | | |
| Tour: (Ersatzübersetzung) Very long canyon in its development, with two parts separated by a bridge, open, with leaks in almost any part and only 4 rappels, 2 in the upper part and 2 in the lower part. It is a canyon to be done with flow, without it there is not much sense in the climb. It is a good option if the rest of the area is too much water. | | |
| Rückweg: Inmediato | | |
| Koordinaten: Canyon Start 42.7160 -1.0714 Canyon Ein/Ausstieg mittendrin 42.7141 -1.0937 Canyon Ende 42.7079 -1.1235 Parkplatz Zustieg 42.7159 -1.0733 Parkplatz Ausstieg 42.7088 -1.1237 Parkplatz Zustieg und Ausstieg 42.7147 -1.0990 | | |

Begehungen:

2024-06-16 | System User |   | |

Información: Partes de la descripción del cañón se han importado automáticamente. Concretamente, los campos Resumen, Hidrología, Acceso, Acceso, Recorrido, Regreso, Cantidad rapells, Longitud del cañón, Temporada start, Temporada end, Ruta GPS, Topografía de

<https://www.docuwiki.infobarrancos.es/doku.php?id=barrancos:navarra:navascues>

2023-03-09 | System User |    | |

Daten importiert von <https://www.descente-canyon.com/canyoning/canyon/21819/Sierra.html>