

Rodakino B

Canyon Rodakino,Rodakino

Info: Die Qualität dieser Beschreibung wurde noch nicht oder schlecht bewertet. Solltest du den Canyon kennen, sei bitte so nett und prüfe ob die Beschreibung passt und erstelle unter <i>Begehungen</i> -> + <i>Neue Begehung</i> eine Qualitätsbewertung. Sollten Fehler aufgefallen sein, informiere uns bitte oder trete der Community bei, dann kannst du die Beschreibung direkt selbst korrigieren.		
Angelegt: 2023-03-09 20:55:08	Update: 2023-10-14 09:16:25	Druck: 2026-05-30 11:05:14
Land: Ελλάδα / Greece Region: Περιφέρεια Κρήτης / Crete Subregion: Νομός Ρεθύμνης / Rethymno Prefecture Ort: Rodakino		
Schwierigkeit: Nicht so schwierig	Grad: v3 a2 III	Gesamtzeit: 5h30
Zustiegszeit: 1h10	Begehungszeit: 4h10	Rückwegszeit: 10min
Einstiegshöhe: 395m	Ausstiegshöhe: 100m	Höhendifferenz: 295m
Canyonstrecke: 2300m	Höchste Abseilstelle: 16m	Anzahl Abseiler: 23
Transport: zu Fuß	Gestein:	Einzugsgebiet: km ²
Saison: Februar - April	Ausrichtung: Südwest	Beste Zeit:
Bewertung: ★ 2.6 (2)	Beschreibung: ★ 0 ()	Verankerung: ★ 0 ()
Besonderheiten:		
Ausrüstung: Seile: 2x30m		
Charakteristik: Abseilcanyon, in aller Regel trocken		
Hydrologie:		
Anfahrt: Von Réthymnon fahren wir südwärts Richtung Armeni, Spili, Agia Galini. Wir durchfahren Armeni. Geschätzte 10 km weiter biegen wir rechts ab in Richtung Agios Vasinou Sellia. Es geht in westlicher Richtung. Nach etwa 10 km (von der Abzweigung) macht die Straße einen Bogen nach Süden und wir durchfahren (hoch über dem Bachbett) die Kotsifou-Schlucht. Wir ignorieren eine links abbiegende Straße und kommen nach Sellia. Nicht hinunter in Richtung Plakia, sondern geradeaus westwärts weiter kommen wir nach geschätzten 18 km nach Kato Rodakino. Durch den Ort geht's hindurch. An seinem westlichen Ende, sieht man linker Hand eine kleine ungeteerte Abstellfläche. Hier das Auto parken.		
Zustieg: Vom Auto folgen wir der Piste, die nordwestlich der Abstellfläche beginnt und kontinuierlich in Richtung NNO hinaufzieht. Wir ignorieren eine bald links abgehende Piste, ebenso die etwa nach 600 m (vom Auto) rechts abgehende Piste sowie eine, die etwa 100 m weiter links abzweigt. Wir kommen durch zwei Gatter. Nach insgesamt fast 1 km kommen wir an die Stelle, wo die Piste nordostwärts vom Bach (Sikia) wegläuft. Hier, wo ein anderer Bach neben der Piste der Sikia zuläuft, steigen wir hinab ins Bachbett der Sikia und jenseits weglos den Hang innordwestlicher Richtung hinauf. Den Felsriegel zur Linken queren wir etwa in halber Höhe (35°12'24.38"N / 24°19'22.16"E). Nach dem Passieren des Felsriegels den Hang in westlicher Richtung leicht aufwärts haltend queren, bis man den Kamm erreicht hat (35°12'24.77"N / 24°19'16.78"E). Von hier zunächst noch in westlicher Richtung zu dem Sattel und über diesen dann in nördlicher Richtung steil hinab in's Bachbett (notfalls von Baum abseilen).		
Tour: Wir laufen zunächst in oder neben dem Bachbett, bis sich schon bald der Bach eintieft und die Abfolge von etwa 13 Abseilern beginnt. Dann erreicht man die von links kommende Sikia und nach weiteren 10 Abseilern in der Sikia haben wir die Straßenbrücke erreicht. 2x30m Seil dienen dazu, um bei fehlendem Wasserdurchsatz ggf. mehrere Schwimmgumpen trocken queren zu können.		

Rückweg:

Unter der Straßenbrücke durch und danach links hinauf zur Straße (Drahtzaun!). Dann rechts zum Auto (50 m).

Koordinaten:

Canyon Ende [35.2017 24.3143](#)

Canyon Start [35.2113 24.3276](#)

Alternatives Canyon Ende [35.2017 24.3141](#)



Parkplatz Zustieg und Ausstieg [35.2005 24.3156](#)

Wegpunkt [35.2036 24.3184](#)





Begehungen:

2024-04-25 | System User |   |  Trocken |  Begangen

Automatisch importiert von Descente-Canyon.com für Canyon Rodakino Cette fiche concerne rodakino B.Sommes rentré dans le canyon juste en amont des grottes et de l'enchaînement des rappels.Pour l'accès, idem rodakino A puis le traverser et monter par une sente de chèvre jusqu'à la croupe pleine de lapiaz.Avons installé une sangle grise + maillon au replat pour rentrer dans la gorge à la partie intéressante par un R25. Point gps:35.206278,24.319510 (Quelle: <https://www.descente-canyon.com/canyoning/canyon-debit/21189/observations.html>)

2023-03-09 | System User |   |   | |

Info: Teile der Canyonbeschreibung wurden automatisiert übernommen. Konkret die Felder Weblinks, Koordinaten, Rating, Länge des Canyon, Einfachseil Mindestens von <https://www.descente-canyon.com/canyoning/canyon/21189>

2023-03-09 | System User |   |   | |

Daten importiert von <https://canyon.carto.net/cwiki/bin/view/Canyons/RodakinoBCanyon.html>