

Germil

Rio Germil, Barranco del Río Germil

Info: Die Qualität dieser Beschreibung wurde noch nicht oder schlecht bewertet.

Solltest du den Canyon kennen, sei bitte so nett und prüfe ob die Beschreibung passt und erstelle unter *Begehungen* -> +*Neue Begehung* eine Qualitätsbewertung. Sollten Fehler aufgefallen sein, informiere uns bitte oder trete der Community bei, dann kannst du die Beschreibung direkt selbst korrigieren.

Angelegt: 2024-06-05 22:53:57

Update: 2025-11-16 20:48:43

Druck: 2026-04-05 04:04:06

Land: Portugal **Region:** Viana do Castelo **Subregion:** **Ort:** Viana do Castelo

Schwierigkeit: Etwas schwierig

Grad: v4 a3 IV

Gesamtzeit: 6h40

Zustiegszeit: 1h

Begehungszeit: 5h

Rückwegszeit: 40min

Einstieghöhe: 430m

Ausstieghöhe: 180m

Höhendifferenz: 250m

Canyonstrecke: 2000m

Höchste Abseilstelle: 25m

Anzahl Abseiler: 13

Transport: zu Fuß

Gestein:

Einzugsgebiet: km²

Saison:

Ausrichtung:

Beste Zeit:

Bewertung: ★ 0 ()

Beschreibung: ★ 0 ()

Verankerung: ★ 0 ()

Besonderheiten:

Ausrüstung:

Seile: 2x 30m

Charakteristik:

Topo auf:

<https://www.docuwiki.infobarrancos.es/doku.php?id=portugal:vianadocastelo:germil>

Hydrologie:

Schwierig, sehr tief eingeschnittene Schlucht.

Anfahrt:

Von Spanien über den Stausee Lindoso (OU540) nach Portugal oder von Ponte da Barca über die N203 nach Spanien.

Wir biegen auf die CM1346 in Richtung Vila Cha (Sao Joao Baptista) ab, passieren Barral und biegen nach Sao Joao links nach Seixas ab und fahren weiter nach Paradela, wo wir parken. Auf Höhe der Brücke gibt es viel Platz.

Zustieg:

Etwa 50 m hinter der Brücke zweigt rechts ein Weg ab, der den Hang hinauf bis zum Kamm führt. Von hier aus sehen wir links den Fluss und die Wasserfälle und können deren Wassermenge einschätzen. Etwas weiter, auf etwa 400 m Höhe, führt ein Weg links zum Nebenfluss, über den wir zum Fluss Germil gelangen.

Tour:

Der Abstieg beginnt eigentlich am Nebenfluss und führt weiter am Fluss entlang. Seien Sie sehr vorsichtig, denn bei hohem Wasserstand kann es in mehreren Becken zu Strömungen kommen.

1 Rápel 9 m cen

2 Rápel 11 m lzq

3 Destrepe 4 m lzq/Der Salto 3

4 Rápel 18 m Der

5 Rápel 5 m lzq

6 Destrepe 2 m lzq/Der Precaución

7 Rápel 10 m lzq

8 Rápel 8 m lzq 8m medio

9 Tobogán 1 m lzq/Der

10 Rápel 17 m Der

11 Rápel 18 m lzq

12 Rápel 25 m Der Posible guiado, rebufos

13 Rápel 13 m lzq

14 Destrepe 8 m lzq/Der

15 Rápel 11 m lzq

16 Rápel 11 m Der

17 Rápel 10 m lzq

Rückweg:

Etwa 200 m nach dem letzten Abseilpunkt finden wir links einen Pfad, der bis zum Dorf hinaufführt.



Koordinaten:

Parkplatz Zustieg und Ausstieg [41.7959 -8.3034](#)

Canyon Start [41.7872 -8.2827](#)

Canyon Ende [41.7948 -8.2964](#)

Begehungen:

2024-06-16 | System User |   | |

Información: Partes de la descripción del cañón se han importado automáticamente. Concretamente, los campos Ruta GPS, Topografía de <https://www.docuwiki.infobarrancos.es/doku.php?id=portugal:vianadocastelo:germil>

2023-03-09 | System User |   | |

Daten importiert von <https://ropewiki.com/Germil>

45min 425m
N 41 47.290, W 8 16.992

RIO GERMIL

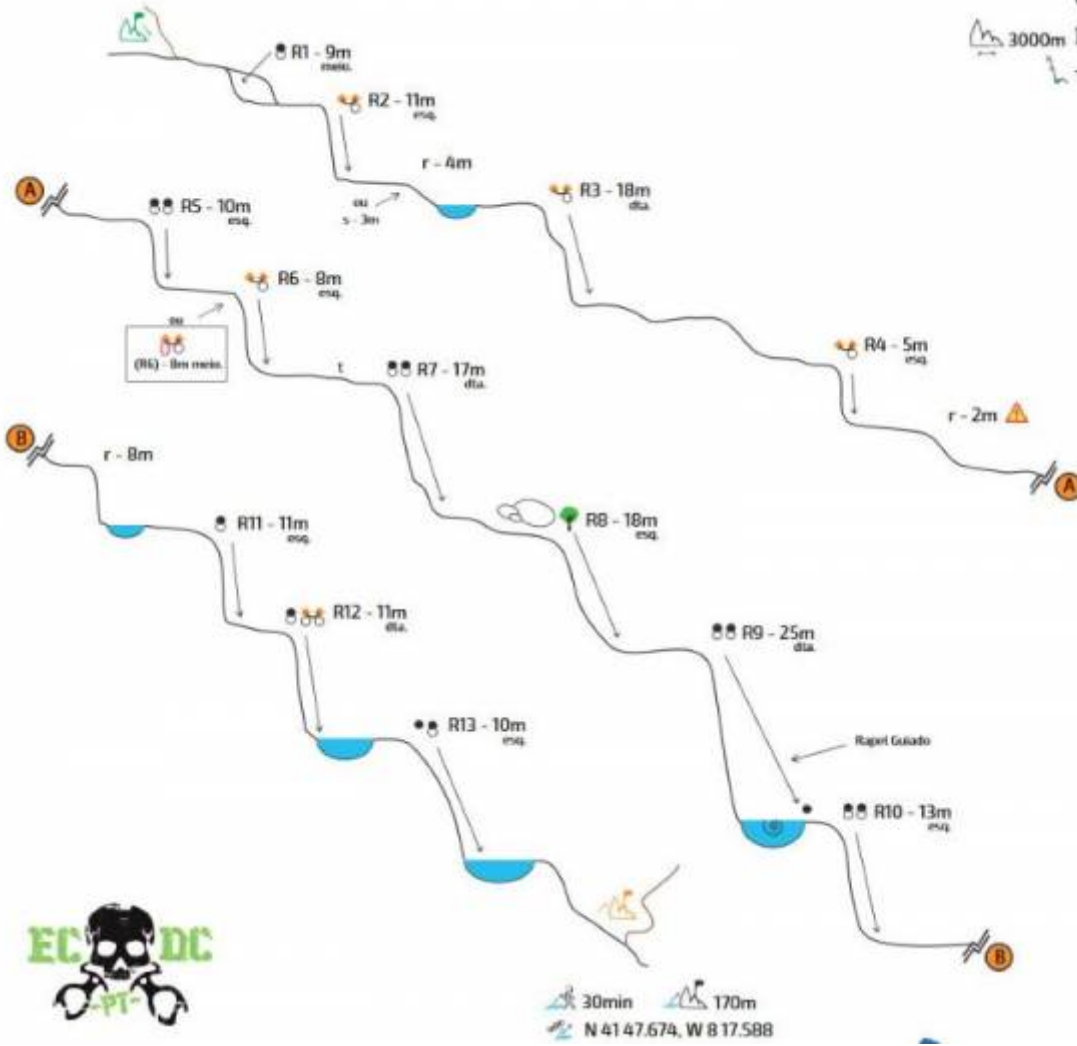
☆☆☆☆

V4

4h/5h

3000m 250m

13 25m



Importado de infobarrancos.es