

Göynük

Göynük Kanyonu, Kanyonu Göynük

Info: Die Qualität dieser Beschreibung wurde noch nicht oder schlecht bewertet.

Solltest du den Canyon kennen, sei bitte so nett und prüfe ob die Beschreibung passt und erstelle unter *Begehungen* -> +*Neue Begehung* eine Qualitätsbewertung. Sollten Fehler aufgefallen sein, informiere uns bitte oder trete der Community bei, dann kannst du die Beschreibung direkt selbst korrigieren.

Angelegt: 2023-03-09 20:50:31

Update: 2024-04-23 13:29:15

Druck: 2026-04-04 10:04:23

Land: Türkiye / Turkey **Region:** Antalya **Subregion:** Kemer **Ort:** Göynük

Schwierigkeit: Nicht so schwierig

Grad: v3 a3 II

Gesamtzeit: 5h40

Zustiegszeit: 1h10

Begehungszeit: 3h30

Rückwegszeit: 1h

Einstieghöhe: 300m

Ausstieghöhe: 110m

Höhendifferenz: 190m

Canyonstrecke: 5500m

Höchste Abseilstelle: 13m

Anzahl Abseiler: 3

Transport: Auto möglich

Gestein:

Einzugsgebiet: km²

Saison:

Ausrichtung: Ost

Beste Zeit:

Bewertung: ★ 2.6 (2)

Beschreibung: ★ 0 ()

Verankerung: ★ 0 ()

Besonderheiten:

Ausrüstung:

Seile: 1x30m

Charakteristik:

Relativ lange Zeit nur Flusswanderung. Gegen Ende attraktiver, weil in gewachsenem Fels eingeschnitten.

Hydrologie:

Anfahrt:

Von Kemer auf der autobahnähnlich ausgebauten Überlandstraße E90/D400 nach (Norden) Göynük fahren. Im Kreisverkehr (Ampel) links nach Westen abbiegen in die Cumhuriyet Cd., und nach 450 Metern rechts in die ebenfalls zweibahnige Kurtulus Cd. Dann immer geradeaus, 1,5 km Richtung Norden. Die Straße wird einbahnig, führt dann über ein breites Flussbett. In die Uferstraße (Kanyon Yolu) links einbiegen und dort ein Fahrzeug nach 1,1 Kilometern links vor einem zaungesäumten Straßenstück, spätestens vor der Absperrung, abstellen. \n\nMit dem zweiten Auto zum etwa 40 km weit entfernten Einstiegsplatz: Auf dem Schluchtweg 'Kanyon Yolu' wieder zurück - 2,3 km Richtung Osten - bis zur E 90/D 400. Dort rechts einbiegen Richtung Kemer und nach 10,9 km am 2. Kreisverkehr rechts ausfahren. 3,3 km weit auf der zunächst doppelspurigen (Die beiden Fahrbahnen werden später zu einer.) 'Cumhuniyet Cd.', über die Brücke des 'Agva Dere' und gleich danach rechts abbiegen. Am orogr. rechten Ufer 3,3 km in die Schlucht hineinfahren. Nachdem man eine alte Brücke passiert hat, rechts über den Bach (Furt oder inzwischen Brückenneubau) und nach Gedelme hinauf kurven (7,1 km). Im Ort (Moschee) an der T-Kreuzung rechts abbiegen und Richtung 'Ovacik' fahren. Nach 6,5 Kilometern - zuvor rechts eine ovale Rennbahn, danach vereinzelte Bebauung - rechts in die schmale Teerstraße einbiegen. (Rechts nach der Abzweigung stehen große lange Schilder.) Nach 4,4 Kilometern wieder rechts abbiegen (E30.455228° N36.666607°) in eine Straße, an deren linken Seite eine Mauer steht. Es geht nun durch dichteren Wald. Nach 0,9 Kilometern wird ein Bachbett gequert (Furt). Kurz danach muss nach rechts hinab abgezweigt werden und 500 m weiter ist der Abstellplatz für das Fahrzeug erreicht (E30.458361° N36.674032°). \n\nDiese Zufahrt ist auf der Übersichtskarte bei <http://www.descente-canyon.com/canyoning/canyon/22768/Goynuk.html> mit einzelnen Wegepunkten markiert und ist auch - in eine Google Earth-Sat.-Karte skizziert - bei den Fotos zu finden.

Darüber hinaus gibt es die Möglichkeit, auf dem Lykischen Weg direkt vom Parkplatz des unteren Autos orograf. rechtsufrig durch die Berge unmittelbar zum Einstieg zu laufen. Wahrscheinlich ist bei Betreten des umzäunten Bereichs zunächst ein Obolus zu entrichten. Dann folgt man dem Lycian Way zunächst hinauf zu einem Kamm (680m alt.), dann jenseits hinab in ein Seitental unseres Canyons (270m alt.), anschließend wieder einige Meter aufwärts (bis auf 360m alt.), um dann anschließend unseren Canyon genau am Einstieg zu queren. Geschätzte Gehzeit bis dahin 4-6 Stunden. Gehstrecke 12 km. Eine Beschreibung des gesamten Abschnitts des Lykischen Weges, also fast die doppelte Strecke, in türk. Sprache habe ich verlinkt.

Zustieg:

Vom oberen Auto auf dem Fahrweg nun zu Fuß weiter (Lykischer Weg - hin und wieder Markierungen vorhanden). Die schlechter und feuchter, später schlammig werdende Piste wendet sich nach 500 Metern nach links (N36.674352°/E30.463119°). Die Abzweigung geradeaus führt fehl! 50 m weiter an der Weggabelung rechts gehen. Nun gut 1,1 Kilometer dem am Hang entlangziehenden Weg folgen bis zu einer auffälligen Wegmarkierung am Fels links (N36.679216°/E30.469589°). Statt der Piste nehmen wir hier rechts den abkürzenden, markierten und gut erkennbaren Pfad durch den Wald. Er kreuzt später weiter unten nach 600 Metern wieder die Piste (E30.676512° N36.676512°) und nach weiteren 500 Metern trifft der Pfad abermals auf die Zustiegspiste (N36.675518°/E30.479078°). Weiterführend endet sie schließlich nach einem guten Kilometer am Bach. Über Blöcke ins Bachbett steigen (N36.678231/E30.486934).
Der Zustieg - in eine Google Earth-Sat.-Karte skizziert - ist bei den Fotos (Cwiki) zu finden.

Tour:

vgl. Fotos und Video !

Am Klammende findet sich inzwischen (anno 2014) ein künstlich geschaffener Rückstau, auf dem Schlauchbootfahrten angeboten werden. Hier ist also beim Abstieg mit einer längeren Schwimmstrecke zu rechnen.

Rückweg:

Am Ende der Klamm hat ein Veranstalter sein Camp aufgeschlagen. Wer die Tour hier beenden will, nimmt progr. rechts den Weg, der in Bachnähe aus der Schlucht hinausführt - etwa 3 km zum abgestellten Auto. Alternativ lässt sich die Tour aber auch fortführen - als Wandercanyon mit kleinen Kletterein. Nach etwa 1200 Metern, an einer Furt, endet die Tour endgültig. Hier dann links auf die Piste und zum unteren Auto (Evtl. werdet ihr am Tor vom Veranstalter diese "Vergnügungsparks" noch abkassiert).

Koordinaten:

Canyon Start [36.6782 30.4875](#)

Canyon Ende [36.6810 30.5275](#)

Alternatives Canyon Ende [36.6819 30.5150](#)

Parkplatz Zustieg [36.6744 30.4597](#)

Parkplatz Ausstieg [36.6825 30.5356](#)

Wegpunkt [36.6002 30.5456](#)

Wegpunkt [36.5896 30.5140](#)

Wegpunkt [36.6005 30.4847](#)

Wegpunkt [36.6148 30.4456](#)

Wegpunkt [36.6516 30.4338](#)

Wegpunkt [36.6670 30.4561](#)

Wegpunkt [36.6734 30.4547](#)

Wegpunkt [36.6789 30.4733](#)





Begehungen:

2024-03-12 | System User |    Hoch |  Begangen

Automatisch importiert von Descente-Canyon.com für Canyon Göynük On a tenté de remonter du bas et on a butté sur une cascade de 5m. Selon le gps, on était à 50m du départ de l'encaissement. Il n'y a pas grand chose dans ce canyon. Toute la vallée a été privatisée et l'accès est payant. Un chemin existe en rive droite et mène au départ en 1h30 mais c'est peu rentable vu la longueur du parcours. On a vu, on reviendra plus (Quelle: <https://www.descente-canyon.com/canyoning/canyon-debit/22768/observations.html>)

2023-03-09 | System User |     | |

Info: Teile der Canyonbeschreibung wurden automatisiert übernommen. Konkret die Felder Weblinks, Koordinaten, Rating, Länge des Canyon, Einfachseil Mindestens von <https://www.descente-canyon.com/canyoning/canyon/22768>

2023-03-09 | System User |     | |

Daten importiert von <https://canyon.carto.net/cwiki/bin/view/Canyons/GoeynuekCanyon.html>