



Anisclo med.



Cañón de Añisclo median,Rio Bellos med,Canón de Anisclo (med),Anisclo (med)

Info: Die Qualität dieser Beschreibung wurde noch nicht oder schlecht bewertet. Solltest du den Canyon kennen, sei bitte so nett und prüfe ob die Beschreibung passt und erstelle unter <i>Begehungen</i> -> + <i>Neue Begehung</i> eine Qualitätsbewertung. Sollten Fehler aufgefallen sein, informiere uns bitte oder trete der Community bei, dann kannst du die Beschreibung direkt selbst korrigieren.		
Angelegt: 2023-03-09 20:52:18	Update: 2023-10-14 09:16:13	Druck: 2026-05-30 11:05:41
Land: España / Spain Region: Aragón Subregion: Huesca Ort: Escalona, Puértolas.		
Schwierigkeit: Etwas schwierig	Grad: v3 a4 III	Gesamtzeit: 9h50
Zustiegszeit: 2h30	Begehungszeit: 7h	Rückwegszeit: 20min
Einstiegshöhe: 1410m	Ausstiegshöhe: 920m	Höhendifferenz: 490m
Canyonstrecke: 2000m	Höchste Abseilstelle: 21m	Anzahl Abseiler: 13
Transport: zu Fuß	Gestein:	Einzugsgebiet: km ²
Saison:	Ausrichtung: Süd	Beste Zeit:
Bewertung: ★ 4.3 (1)	Beschreibung: ★ 0 ()	Verankerung: ★ 0 ()
Besonderheiten: § Verbot,		
Ausrüstung: Seile: 2x30m		
Charakteristik: Landschaftlich eindrucksvoller Canyon, der sich in 3 Abschnitte gliedert. Hier geht es um den zweiten und schönsten. Leider ist die Begehung seit Mitte der Neunziger Jahre verboten. Eine Zuwiderhandlung ist mit hohem Bußgeld sanktioniert,		
Hydrologie:		
Anfahrt: Wir fahren auf der A-138 von Ainsa nach Norden in Richtung Bielsa. Nach 10 km (ab Ortsmitte Ainsa) queren wir den Rio Bellós und durchfahren anschließend die Ortschaft Escalona. 350m nach der Brücke biegen wir beim Kreisverkehr in nordwestlicher Richtung ("Fanlo" - "Anisclocanyon") ab auf die HU-631. Wir fahren immer am Fluss (Rio Bellós) entlang, kommen in die Schlucht, die Straße führt teilweise hoch an der Wand entlang und nach 13,2 km kommen wir zu einer größeren Parkfläche in einer Haarnadelkurve nach links. Hier stellen wir unser Auto ab.		
Zustieg: Vom Parkplatz führt ein Fußweg hinunter zur Brücke San Urbez, wo man einen Blick in den unteren Abschnitt des Rio Bellos werfen kann. Dann geht es in den Anisclo Canyon hinein und hinauf, bis zu einer Stelle, die auf Wegweisern mit "La Ripareta" ausgewiesen wird. Hier kommt von der orograf. rechten Seite der Barranco Pardina herab. Von hier steigt man in den Fluss.		
Tour: Bis zu 30 Abseiler. Ziemlich am Anfang kerbt sich der Fluss schlagartig rund 20 m tief ein und wir kommen unter einem massiven Naturbogen durch. Dann wechseln Laufstrecken mit Abseilern und Schwimmstrecken, Aufgrund der Nord-Süd-Ausrichtung des Canyons zeigen die Gumpen im Sonnenlicht eine wahre Farbenpracht. Immer wieder Sprungmöglichkeit. Im Laufe der Tour werden die Laufstrecken länger und die Gefällestufen weniger. Dann trifft man auch auf Wanderer und Badende.		
Rückweg: Spätestens dort, wo der Wanderweg, den wir im Anmarsch gegangen sind, den Fluss kreuzt, steigen wir nach links aus und kommen auf dem Anmarschweg zurück zum Auto.		
Koordinaten: Canyon Start 42.6107 0.0505 Canyon Ende 42.5683 0.0531		

Begehungen:

2023-03-09 | System User |   | |

Info: Teile der Canyonbeschreibung wurden automatisiert übernommen. Konkret die Felder Weblinks, Koordinaten, Rating, Länge des Canyon, Einfachseil Mindestens von <https://www.descente-canyon.com/canyoning/canyon/22410>

2023-03-09 | System User |       | |

Daten importiert von <https://canyon.carto.net/cwiki/bin/view/Canyons/AnisclomedCanyon.html>