

Sarrastaño





Barranco del Sarrastaño, Sarrato

Info: Die Qualität dieser Beschreibung wurde noch nicht oder schlecht bewertet. Solltest du den Canyon kennen, sei bitte so nett und prüfe ob die Beschreibung passt und erstelle unter <i>Begehungen</i> -> + <i>Neue Begehung</i> eine Qualitätsbewertung. Sollten Fehler aufgefallen sein, informiere uns bitte oder trete der Community bei, dann kannst du die Beschreibung direkt selbst korrigieren.		
Angelegt: 2023-11-20 21:14:42	Update: 2026-03-14 22:04:46	Druck: 2026-04-05 05:04:11
Land: España / Spain Region: Aragón Subregion: Huesca Ort: Aínsa-Sobrarbe		
Schwierigkeit: Etwas schwierig	Grad: v4 a1 I	Gesamtzeit: 4h
Zustiegszeit: 30min	Begehungszeit: 2h30	Rückwegszeit: 1h
Einstiegshöhe: 880m	Ausstiegshöhe: 200m	Höhendifferenz: 680m
Canyonstrecke: 700m	Höchste Abseilstelle: 35m	Anzahl Abseiler: 9
Transport:	Gestein:	Einzugsgebiet: km ²
Saison: März - November	Ausrichtung:	Beste Zeit:
Bewertung: ★ 2.1 (1)	Beschreibung: ★ 0 ()	Verankerung: ★ 0 ()
Besonderheiten:		
Ausrüstung:		
Charakteristik: (Ersatzübersetzung) Also known as Sarrastaño, although it would not be his more correct toponymy, it develops to the east of Santa Maria de Buli. It is a dry ravine, except after periods of heavy rains, with several rappels and facilities in natural to save the small terraces. A beautiful environment overlooking the 3 Sorores in which to enjoy in spring, in summer it can be too hot.		
Hydrologie: Sí		
Anfahrt: (Ersatzübersetzung) On the N260 between Boltaña and Ainsa at km. 442.8 over the bridge, turn to Arcusa and Barcabo on the A-2205. Or from Ainsa, just across the bridge the A-2205 to Guaso and Barcabo. In both cases we will pass Guaso and continue south towards Barcabo for 7kms until the detour to the left to Santa María de Buil and Sarratillo. Access to Santa María de Buil Just at the entrance of Sta M ^a there is a track on the right where there is a sign for the trails. We parked in this area.		
Zustieg: (Ersatzübersetzung) We will leave by a small path to the east that a marked MTB track that goes to Ainsa, we will pass the Canaletas riverbed and climb the small ridge, at the top the path heads north, we leave it heading south following the cut that we have to our left, seeing at all times the descent that we will make. We will go around this small cirque until we reach the riverbed. There is the possibility of accessing from the south by tracks that bring us closer to the headwaters of the stream (see map).		
Tour: (Ersatzübersetzung) see sketch		
Rückweg: (Ersatzübersetzung) After finishing the ravine the river turns to the right towards the east, time to leave the ravine to the left to go up the slope in search of the mountain bike trail that climbs us to the ridge, from there we follow it south towards the access path.		
Koordinaten: Canyon Start 42.3693 0.1028		

Begehungen:

2024-06-16 | System User |   | |

Información: Partes de la descripción del cañón se han importado automáticamente. Concretamente, los campos Resumen, Hidrología, Acceso, Acceso, Recorrido, Regreso, Cantidad rapells, Temporada start, Temporada end, Ruta GPS, Topografía de <https://www.docuwiki.infobarrancos.es/doku.php?id=barrancos:huesca:sarrastano>

2023-03-09 | System User |   |   | |

Daten importiert von <https://www.descente-canyon.com/canyoning/canyon/23557/Sarrastano.html>