

Serrata





Serada

Angelegt: 2024-06-05 23:18:24	Update: 2025-09-20 21:55:44	Druck: 2026-04-04 10:04:47
Land: Schweiz / Switzerland Region: Kanton Tessin / Cantone Ticino Subregion: Bezirk Mendrisio Ort: Mendrisio		
Schwierigkeit: Etwas schwierig	Grad: v4 a1 III	Gesamtzeit: 3h50
Zustiegszeit: 45min	Begehungszeit: 3h	Rückwegszeit: 5min
Einstiegshöhe: 740m	Ausstiegshöhe: 300m	Höhendifferenz: 440m
Canyonstrecke: 1400m	Höchste Abseilstelle: 45m	Anzahl Abseiler: 22
Transport: Auto möglich	Gestein: limestone	Einzugsgebiet: 1.25km ²
Saison: März - Juni	Ausrichtung: Südost	Beste Zeit: 10-18 Uhr
Bewertung: ★ 1.8 (2)	Beschreibung: ★ 2 (1)	Verankerung: ★ 1 (1)
Besonderheiten: Nur nach Regen begehen, Regenbach,		
Ausrüstung: Seile: 2x 50m		
Charakteristik: Hat es die ganze Woche geregnet? In den letzten Tagen ist so viel Wasser heruntergekommen, dass sogar der Dachrinnenabfluss überläuft? Nun, wenn du wirklich nicht auf eine Canyoning-Tour verzichten kannst, ist das Val Serrata genau der richtige Bach für dich. Unglaublich, aber wahr: die kleine Schlucht des Serrata ist immer trocken!		
Hydrologie: Sehr kleines Einzugsgebiet. NUR nach Regen zu begehen.		
Anfahrt: Variante ohne Autoversatz: Autobahnabfahrt Mendrisio -> Immer Richtung "Meride"		
Zustieg: Variante ohne Autoversatz: Vom Dorf "Meride" aus via Wanderweg zum Einstieg		
Tour: Botanischer Bachlauf mit schönen Einzelstellen, der untere teil ist schöner als oben. Gerade oben hat es zwischen den Abseilern auch viele Laufstellen. Oben nur zu Begehung nach stärkstem regen, sonst trocken! Sicherungen überwiegend natürlich und ohne maillons. Tipp in verlinkter PDF Verfügbar. Sehr selten begangen Möglicher Zwischeneinstieg oder Ausstieg wo der Bachlauf den Wanderweg quert auf 517m		
Rückweg: Variante ohne Autoversatz: Vom Canyonausstieg via Waldweg hoch zurück ins Dorf "Meride"		
Koordinaten: Canyon Start 45.9010 8.9542 Parkplatz Ausstieg 45.8931 8.9689 Parkplatz Zustieg 45.8882 8.9502		

Begehungen:

2024-06-22 | Peisen |   |    |   |  Trocken |  Begangen

Trocken, ausser den letzten drei Abseilern. Wenn er Wasser führt mindestens eine note besser. Beste alternative nach richtig viel starkregen! Oberer teil weniger lohnenswert. Wir haben einen neuen Haken gesetzt, Rest geht gut an natürlichen ankern und Sanduhren.

2023-03-09 | System User |   |  |  | |

Daten importiert von <https://ropewiki.com/Serrata>