

Gimbach Kaskaden

Gimbach, Cascades de Gimbach

Info: Die Qualität dieser Beschreibung wurde noch nicht oder schlecht bewertet.

Solltest du den Canyon kennen, sei bitte so nett und prüfe ob die Beschreibung passt und erstelle unter *Begehungen* -> +*Neue Begehung* eine Qualitätsbewertung. Sollten Fehler aufgefallen sein, informiere uns bitte oder trete der Community bei, dann kannst du die Beschreibung direkt selbst korrigieren.

Angelegt: 2023-03-09 20:54:24

Update: 2024-01-26 18:41:33

Druck: 2026-05-30 11:05:09

Land: Österreich / Austria **Region:** Oberösterreich **Subregion:** Bezirk Vöcklabruck **Ort:** Bad Ischl

Schwierigkeit: Nicht so schwierig

Grad: v1 a3 III

Gesamtzeit: 1h25

Zustiegszeit: 20min

Begehungszeit: 1h

Rückwegszeit: 5min

Einstiegshöhe: 540m

Ausstiegshöhe: 520m

Höhendifferenz: 20m

Canyonstrecke: 300m

Höchste Abseilstelle: m

Anzahl Abseiler:

Transport: zu Fuß

Gestein:

Einzugsgebiet: km²

Saison:

Ausrichtung: Süd

Beste Zeit:

Bewertung: ★ 1.7 (2)

Beschreibung: ★ 0 ()

Verankerung: ★ 0 ()

Besonderheiten:

Ausrüstung:

Charakteristik:

Der Gimbach ist ein einfacher Wandercanyon mit einigen kleinen Sprüngen und kurzen Schwimmpassagen durch große Tümpel. Das Wasser ist äußerst kalt und klar, aber aufgrund der kurzen Verweildauer im Canyon kein Problem. Mehr Beachtung sollte man aber dem Untergrund schenken, denn der ist ziemlich glitschig. Ansonsten ist diese Tour auch für Anfänger gut geeignet.

Hydrologie:

Anfahrt:

Mit dem Auto auf der Westautobahn bei Regau abfahren, knapp vor Bad Ischl zweigt eine Straße in Richtung Weißenbach am Attersee ab. Dieser folgt man bis nach ca. 6km auf der rechten Straßenseite ein Schild mit der Aufschrift "Gimbach-Kaskaden" erscheint. Hier gibt es auch genügend Parkmöglichkeiten.

Zustieg:

Man folgt dem breiten Weg entlang des Baches der dann in einen Pfad und später in eine Forststraße übergeht. Kurz nach einer kleinen Brücke zweigt ein kaum erkennbarer Fußweg zum Einstieg ab. \n\nAlternativ kann die Route auch um ca. 30 Minuten (Canyon) verlängert werden, wenn man bei der nächsten Brücke erst einsteigt (ca. 7 Minuten weiter dem Zustiegsweg folgen).

Tour:

Der erste kleine Wasserfall kann links umgangen werden. Es folgt eine kleine Rutsche, ein Sprung in einen großen Tümpel und wieder eine Rutsche. Die nächste Stufe wird ebenfalls gesprungen, wobei man rechts hinaufklettern um etwas länger zu fliegen. Die nächsten Tümpel werden alle links abgeklettert und es folgt eine kleine Gehpassage. Nach zwei weiteren Sprüngen und einer Rutsche kommt man zu den letzten Stufen die rechts umgangen werden.

Rückweg:

Rechts des Baches führt ein Weg zur Brücke beim Parkplatz zurück.




Koordinaten:

Canyon Start [47.7910 13.5903](#)

Parkplatz Ausstieg [47.7854 13.5865](#)

Canyon Ende [47.7865 13.5886](#)

Begehungen:

2023-03-09 | System User |  |  |  | |

Info: Teile der Canyonbeschreibung wurden automatisiert übernommen. Konkret die Felder Weblinks, Koordinaten, Rating, Länge des Canyon, Einfachseil Mindestens von <https://www.descente-canyon.com/canyoning/canyon/21822>

2023-03-09 | System User |  |  |  | |

Daten importiert von <https://canyon.carto.net/cwiki/bin/view/Canyons/GimbachKaskadenCanyon.html>

Topo aus dem Jahr 1999 erstellt von Peter Sykora