

Ascaso

Barranco Ascaso

Info: Die Qualität dieser Beschreibung wurde noch nicht oder schlecht bewertet.

Solltest du den Canyon kennen, sei bitte so nett und prüfe ob die Beschreibung passt und erstelle unter *Begehungen* -> +*Neue Begehung* eine Qualitätsbewertung. Sollten Fehler aufgefallen sein, informiere uns bitte oder trete der Community bei, dann kannst du die Beschreibung direkt selbst korrigieren.

Angelegt: 2023-11-20 21:12:31

Update: 2026-03-14 21:56:59

Druck: 2026-05-31 02:05:26

Land: España / Spain **Region:** Aragón **Subregion:** Huesca **Ort:** Boltaña

Schwierigkeit: Einfach

Grad: v2 a2 II

Gesamtzeit: 1h45

Zustiegszeit: 35min

Begehungszeit: 1h

Rückwegszeit: 10min

Einstiegshöhe: 1200m

Ausstiegshöhe: 1000m

Höhendifferenz: 200m

Canyonstrecke: 1500m

Höchste Abseilstelle: 10m

Anzahl Abseiler: 3

Transport:

Gestein:

Einzugsgebiet: km²

Saison: März - August

Ausrichtung:

Beste Zeit:

Bewertung: ★ 1.9 (1)

Beschreibung: ★ 0 ()

Verankerung: ★ 0 ()

Besonderheiten:

Ausrüstung:

Charakteristik: (Ersatzübersetzung)

Nice descent for the whole family if we catch it with water (spring and early summer) full of overhangs, pools, jumps, ... A couple of skills are equipped just in case.

Hydrologie: (Ersatzübersetzung)

Possible to a large extent

Anfahrt: (Ersatzübersetzung)

On the N260 between Boltaña and Fiscal. Before reaching the tunnels, at pk 447.4 we have a detour to the right to Ascaso.

The small zigzagging road climbs up the mountainside to this beautiful abandoned village. We will have to park on the side before entering the village.

Zustieg: (Ersatzübersetzung)

In the Plaza del Sol, just as you enter Ascaso, turn left following the PR-HU 185 trail to Morillo de Sampietro. A few meters further on it forks, the trail below is a return, we continue uphill to a stone bridge that crosses the ravine. After crossing it, we leave the main trail and go up the rock ramps parallel to the riverbed, going up until we see a pipe (about 300m), from here we will look for the way down to the riverbed.

Tour: (Ersatzübersetzung)

If we take it after rains we will be able to jump in several pools. In summer it dries out so we will have to be attentive to the time to do it.

Rückweg: (Ersatzübersetzung)

We can leave by the bridge or behind it there are some pools and a little further on there is an ascending path on the right that leads us to the access fork.

Koordinaten:

Canyon Start [42.4861 0.0410](#)

Canyon Ende [42.4837 0.0470](#)




Parkplatz Unbekannt [42.4782 0.0479](#)

Begehungen:

2024-06-16 | System User |   | |

Información: Partes de la descripción del cañón se han importado automáticamente. Concretamente, los campos Seriedad, Resumen, Hidrología, Acceso, Acceso, Recorrido, Regreso, Cantidad rapells, Temporada start, Temporada end, Ruta GPS, Topografía de

<https://www.docuwiki.infobarrancos.es/doku.php?id=barrancos:huesca:ascaso>

2023-03-09 | System User |    | |

Daten importiert von <https://www.descente-canyon.com/canyoning/canyon/22210/Ascaso.html>