

Poujols




Canyon de Poujols

Info: Die Qualität dieser Beschreibung wurde noch nicht oder schlecht bewertet. Solltest du den Canyon kennen, sei bitte so nett und prüfe ob die Beschreibung passt und erstelle unter <i>Begehungen</i> -> + <i>Neue Begehung</i> eine Qualitätsbewertung. Sollten Fehler aufgefallen sein, informiere uns bitte oder trete der Community bei, dann kannst du die Beschreibung direkt selbst korrigieren.		
Angelegt: 2023-11-20 21:24:08	Update: 2026-01-19 08:22:54	Druck: 2026-05-30 11:05:39
Land: France Region: Occitanie Subregion: Pyrénées-Orientales Ort: Ayguatébia-Talau		
Schwierigkeit:	Grad: v? a? ?	Gesamtzeit: 1h13
Zustiegszeit: 10min	Begehungszeit: 1h	Rückwegszeit: 3min
Einstiegshöhe: m	Ausstiegshöhe: m	Höhendifferenz:
Canyonstrecke: 800m	Höchste Abseilstelle: 14m	Anzahl Abseiler:
Transport:	Gestein:	Einzugsgebiet: km ²
Saison:	Ausrichtung:	Beste Zeit:
Bewertung: ★ 1 (2)	Beschreibung: ★ 1 (1)	Verankerung: ★ 1 (1)
Besonderheiten:		
Ausrüstung:		
Charakteristik: Wilder Abstieg im Wald, mehrere Sprünge folgen aufeinander, darunter eine schöne geneigte und nasse Platte.		
Hydrologie: Ziemlich offen und sehr wenig engagiert. Bei Niedrigwasser ist es ein Fluss mit ausreichender Strömung, der Wasserstand ist sogar oft recht hoch.		
Anfahrt: Am Ortsausgang von Olette in Richtung Font Romeu biegen Sie rechts auf die D4 in Richtung Oreilla ab und vermeiden die Straße nach Évol (ein Dorf, das zu den schönsten Dörfern Frankreichs zählt). Folgen Sie Oreilla, dann Ayguatébia-Talau und nehmen Sie die D4C. Parken Sie kurz nach der zweiten Brücke auf einer der wenigen Verbreiterungen auf der Abfahrt.		
Zustieg: Gehen Sie zurück zur letzten Brücke über den Pujalts und nehmen Sie dann am orografisch linken Ufer den Wanderweg PR. Steigen Sie zunächst den Weg hinauf, dann sehen Sie in einer der Serpentin einen Pfad, der auf gleicher Höhe bleibt und am Fluss entlang bis zum Ausgangspunkt führt.		
Tour: Wilder Abstieg im Wald, mehrere Sprünge folgen aufeinander, darunter eine schöne geneigte und nasse Platte. Folgen Sie diesem Abstieg bis zur Brücke und verlassen Sie ihn rechtzeitig, bevor Sie darunter hindurchgehen.		
Rückweg: An der Brücke wieder zur Straße hinaufsteigen.		
Koordinaten: Canyon Start 42.5730 2.1928 Canyon Ende 42.5736 2.2013 Parkplatz Unbekannt 42.5733 2.2003		

Begehungen:

2025-06-24 | Pepijn Hoeksema |  |   |   |  Niedrig |  Begangen

Der Canyon braucht etwas Liebe! Wir haben einige Anker ersetzt, aber es ist noch viel mehr Arbeit nötig.
(maschinell übersetzt)

2023-03-09 | System User |  |  |  | |

Daten importiert von <https://www.descente-canyon.com/canyoning/canyon/21323/Poujols.html>