




Stivane

Rio Stivane

Angelegt: 2023-03-09 20:53:47	Update: 2023-10-14 09:16:20	Druck: 2026-04-04 11:04:11
Land: Italia / Italy Region: Friuli Venezia Giulia Subregion: Udine Ort: Resiutta / Moggio		
Schwierigkeit: Nicht so schwierig	Grad: v3 a1 I	Gesamtzeit: 2h45
Zustiegszeit: 1h	Begehungszeit: 1h40	Rückwegszeit: 5min
Einstiegshöhe: 550m	Ausstiegshöhe: 310m	Höhendifferenz: 240m
Canyonstrecke: 1100m	Höchste Abseilstelle: 25m	Anzahl Abseiler:
Transport: zu Fuß	Gestein:	Einzugsgebiet: km²
Saison:	Ausrichtung:	Beste Zeit:
Bewertung: ★ 1.2 (2)	Beschreibung: ★ 2 (1)	Verankerung: ★ 0 ()
Besonderheiten:		
Ausrüstung: Seile: 1x 60m, 2x30m		
Charakteristik: Mäßig lohnende Schlucht mit wenig Wasser		
Hydrologie:		
Anfahrt: Von Österreich kommend via A23 bis nach Pontebba. Bei Pontebba von der Autobahn abfahren und auf der Kanaltalstraße SS13 weiter. Nach der Ortschaft Resiutta, kurz bevor man auf Höhe von Moggio ist auf einem kleinen Parkplatz am rechten Straßenrand parken.		
Zustieg: Vom Parkplatz aus für ca. 700m zu Fuss entlang der Bundesstraße bis zu einem Schotterparkplatz an der linken Straßenseite wo auch der Wanderweg 743a beginnt. Den Wanderweg für ca. eine Stunde aufwärts folgen bis man sich dem Bach nähert und man problemlos bei einer Brücke einsteigen kann. Ggf. mit zweitem Auto bis Stavoli Ravorade vgl. Rio Chiampeit Variante 2		
Tour: Die Tour beginnt gleich mit der höchsten, meist trockenen Cascade (25m). Als Anschlagpunkt nimmt man den Baum orogr.rechts (60m Seil von Vorteil). Nach etwas Blockhüpferei folgt der nächste Abbruch. Abseilpunkt ist wieder ein Baum, von welchem sich das Seil nicht gerade leicht abziehen lässt. Ein weiterer 4m Abseiler bringt uns an ein kleines Becken von wo aus es ca. 15m im leichten Wasserstrahl in die Tiefe geht. Nach einer kleinen Wanderstrecke weitet sich das Bachbett und man kommt zu einem allein stehenden "Hinkelstein" an dessen rechter Seite ein trockener Abseiler von einem der Bäume möglich ist! Schöner ist jedoch der Abseiler orogr. weiter rechts in der Wasserführung. Hierzu gehört jedoch ein Abseilstand eingebohrt. Künstliche Abseilstellen sucht man (Frühjahr 2013) in dieser Schlucht vergebens. Ein Abseilen über Baumstämme ist jedoch immer möglich- wenn auch teilweise etwas Umständlich! Massives Gestein im oberen Teil, Bröckel-Konglomerat im unteren Teil, Fluchtmöglichkeit in Höhere Lagen stets gegeben.		
Rückweg: Nach dem letzten Abseiler erkennt man die Kanaltalstraße vor sich und man ist in 5 min beim zuvor abgestellten PKW.		
Koordinaten: Canyon Start 46.3920 13.1894 Parkplatz Zustieg und Ausstieg 46.3970 13.1957 Canyon Ende 46.3963 13.1944		

Begehungen:

2023-04-11 | Daniel Sturm |    |  | |  Nicht begangen
Koordinaten und Beschreibung bearbeitet.

2023-03-09 | System User |   |  | |
Info: Teile der Canyonbeschreibung wurden automatisiert übernommen. Konkret die Felder Weblinks, Koordinaten, Rating, Länge des Canyon, Einfachseil Mindestens von <https://www.descente-canyon.com/canyoning/canyon/23799>

2023-03-09 | System User |   |  | |
Daten importiert von <https://canyon.carto.net/cwiki/bin/view/Canyons/StivaneCanyon.html>