

Viña




Barranco Viña, Barranco Biña

Info: Die Qualität dieser Beschreibung wurde noch nicht oder schlecht bewertet. Solltest du den Canyon kennen, sei bitte so nett und prüfe ob die Beschreibung passt und erstelle unter <i>Begehungen</i> -> + <i>Neue Begehung</i> eine Qualitätsbewertung. Sollten Fehler aufgefallen sein, informiere uns bitte oder trete der Community bei, dann kannst du die Beschreibung direkt selbst korrigieren.		
Angelegt: 2023-11-20 21:14:19	Update: 2026-03-14 22:10:22	Druck: 2026-05-30 11:05:40
Land: España / Spain Region: Aragón Subregion: Huesca Ort: Adahuesca		
Schwierigkeit: Einfach	Grad: v2 a1 I	Gesamtzeit: 3h25
Zustiegszeit: 40min	Begehungszeit: 1h	Rückwegszeit: 1h45
Einstiegshöhe: m	Ausstiegshöhe: m	Höhendifferenz:
Canyonstrecke: 350m	Höchste Abseilstelle: 4m	Anzahl Abseiler: 3
Transport:	Gestein:	Einzugsgebiet: km ²
Saison: Januar - Dezember	Ausrichtung:	Beste Zeit:
Bewertung: ★ 1.6 (1)	Beschreibung: ★ 0 ()	Verankerung: ★ 0 ()
Besonderheiten:		
Ausrüstung:		
Charakteristik: (Ersatzübersetzung) Simple ravine that is usually used as a return from Pallas and Cerrigüelo. Open in its first part and narrow and sinuous in the final part, really it could be skill all in opposition.		
Hydrologie: Sí		
Anfahrt: (Ersatzübersetzung) Take the highway from Huesca to Barbastro at exit 77 towards Abiego/Alquézar. At Abiego turn towards Adahuesca and from there to Alquezar. On the Barbastro side, take the A1232 up the Vero River to Alquezar. When you arrive at the Alquezar car park, take a track on the left that goes up to San Pelegrín. We pass the abandoned village and continue straight on for about 2kms until we find the track that goes left and down to the Ermita de la Viña. Depending on the state of the track and the vehicle, we will see how far we can go. At 3.5 kms from the turnoff we will have to park, from here our path comes out. If we want to descend the narrows we will need a combination of cars and we will leave it at the bridge of Alberuela.		
Zustieg: (Ersatzübersetzung) Access to Bcos Pallas, Cerrigüelo and Viña We will go down to the Ermita de la Viña, from here a path to the right will go through the vegetation to go down to the generally dry riverbed of the ravine.		
Tour: (Ersatzübersetzung) The first part is open and uninteresting to approach the final straits. Here we will have several rappels of up to 4m.		
Rückweg: (Ersatzübersetzung) When we reach the Balcez we can continue doing the straits. Or go up the Viña ravine in search of the Ermita.		
Koordinaten: Canyon Start 42.1969 -0.0372 Canyon Ende 42.1945 -0.0480 Parkplatz Unbekannt 42.1962 -0.0283		

Begehungen:

2024-06-16 | System User |   | |

Información: Partes de la descripción del cañón se han importado automáticamente. Concretamente, los campos Resumen, Hidrología, Acceso, Acceso, Recorrido, Regreso, Cantidad rapells, Temporada start, Temporada end, Ruta GPS, Topografía de <https://www.docuwiki.infobarrancos.es/doku.php?id=barrancos:huesca:vina>

2023-03-09 | System User |    | |

Daten importiert von <https://www.descente-canyon.com/canyoning/canyon/2834/Vina.html>