

# San Joaquin

Barranco San Joaquin, Barranco de San Joaquin

<b>Info: Die Qualität dieser Beschreibung wurde noch nicht oder schlecht bewertet.</b> Solltest du den Canyon kennen, sei bitte so nett und prüfe ob die Beschreibung passt und erstelle unter <i>Begehungen</i> -> + <i>Neue Begehung</i> eine Qualitätsbewertung. Sollten Fehler aufgefallen sein, informiere uns bitte oder trete der Community bei, dann kannst du die Beschreibung direkt selbst korrigieren.		
<b>Angelegt:</b> 2023-03-09 20:53:14	<b>Update:</b> 2023-11-11 18:21:00	<b>Druck:</b> 2026-04-05 12:04:12
<b>Land:</b> España / Spain <b>Region:</b> Canarias / Canary Islands <b>Subregion:</b> Santa Cruz de Tenerife <b>Ort:</b> Fasnía		
<b>Schwierigkeit:</b> Etwas schwierig	<b>Grad:</b> v4 a1 III	<b>Gesamtzeit:</b> 2h20
<b>Zustiegszeit:</b> 10min	<b>Begehungszeit:</b> 2h	<b>Rückwegszeit:</b> 10min
<b>Einstieghöhe:</b> 335m	<b>Ausstieghöhe:</b> 20m	<b>Höhendifferenz:</b> 315m
<b>Canyonstrecke:</b> 2600m	<b>Höchste Abseilstelle:</b> 40m	<b>Anzahl Abseiler:</b> 8
<b>Transport:</b> Auto benötigt	<b>Gestein:</b>	<b>Einzugsgebiet:</b> km <sup>2</sup>
<b>Saison:</b>	<b>Ausrichtung:</b>	<b>Beste Zeit:</b>
<b>Bewertung:</b> ★ 1.9 (2)	<b>Beschreibung:</b> ★ 0 ( )	<b>Verankerung:</b> ★ 0 ( )
<b>Besonderheiten:</b>		
<b>Ausrüstung:</b> Seile: 3x30m		
<b>Charakteristik:</b> Normalerweise trockener Wandercanyon mit einigen Abseilern.		
<b>Hydrologie:</b>		
<b>Anfahrt:</b> Vom Airport Tenerife Sur bei Ausfahrt Nr. 23 auf die Autobahn TF1 und auf dieser in Richtung Sta. Cruz de Tenerife (nordostwärts). Nach 26,5 km auf der TF1 bei Ausfahrt Nr. 14 (Los Roques/Fasnía) abgehen (in San Roques am Meer das erste Fahrzeug abstellen, sofern man zwei zur Verfügung hat. Mit dem anderen - auf der TF 620 - 6 km bergauf nach Fasnía. Im Ort auf die querende TF 28 links abbiegen, in südwestlicher Richtung aus dem Ort, nach etwa 300 kommt man auf der Puente de los Tres Ojos; über den Barranco San Joaquin (hier irreführend andere Bezeichnung) und biegt nach weiteren 50 m links hinab zu der Ruine der Kirche San Joaquin. An dieser links vorbei und etwa 30 m weiter links abbiegen. Nach weiteren 30 m (nach Ende des Straßeneinschnitts) Auto rechts abstellen.		
<b>Zustieg:</b> Vom Auto den terrassierten Abhang in nördlicher Richtung hinunter zu dem deutlich sichtbaren ersten Abseiler im Barranco.		
<b>Tour:</b> Attraktiv die Basalt-Rose, über die man abseilt (2. Abseiler). Der 40m-Abseiler kann auf einem bequemen Zwischenstand nach etwa 20m gebrochen werden.		
<b>Rückweg:</b> Nachdem man im Barranco unter der Autobahn hindurch ist, links auf Pfadspuren bzw. Piste leicht bergan zu dem großen geteerten Platz südlich von Los Roques, wo das untere Fahrzeug steht.		
<b>Koordinaten:</b> Canyon Start <a href="#">28.2276 -16.4392</a> Canyon Ende <a href="#">28.2189 -16.4150</a> Parkplatz Zustieg <a href="#">28.2274 -16.4394</a> Parkplatz Ausstieg <a href="#">28.2196 -16.4147</a>		




## Begehungen:

2024-06-16 | System User |   | |

Información: Partes de la descripción del cañón se han importado automáticamente. Concretamente, los campos Ruta GPS, Topografía de <https://www.docuwiki.infobarrancos.es/doku.php?id=barrancos:canarias:joaquin>

2023-03-09 | System User |   |   | |

Info: Teile der Canyonbeschreibung wurden automatisiert übernommen. Konkret die Felder Weblinks, Koordinaten, Rating, Länge des Canyon, Einfachseil Mindestens von <https://www.descente-canyon.com/canyoning/canyon/22123>

2023-03-09 | System User |  |   | |

Daten importiert von <https://canyon.carto.net/cwiki/bin/view/Canyons/SanJoaquinCanyon.html>