

Caddaris

Riu Caddaris, Riu Istipore, Riu Mortu

Info: Die Qualität dieser Beschreibung wurde noch nicht oder schlecht bewertet.

Solltest du den Canyon kennen, sei bitte so nett und prüfe ob die Beschreibung passt und erstelle unter *Begehungen* -> +*Neue Begehung* eine Qualitätsbewertung. Sollten Fehler aufgefallen sein, informiere uns bitte oder trete der Community bei, dann kannst du die Beschreibung direkt selbst korrigieren.

Angelegt: 2023-03-09 20:54:46

Update: 2023-11-24 07:30:25

Druck: 2026-05-31 02:05:49

Land: Italia / Italy **Region:** Sardegna **Subregion:** Nuoro **Ort:** Dorgali

Schwierigkeit: Nicht so schwierig

Grad: v3 a3 IV

Gesamtzeit: 2h45

Zustiegszeit: 5min

Begehungszeit: 1h40

Rückwegszeit: 1h

Einstiegshöhe: 200m

Ausstiegshöhe: 100m

Höhendifferenz: 100m

Canyonstrecke: 800m

Höchste Abseilstelle: 12m

Anzahl Abseiler: 4

Transport: zu Fuß

Gestein: basalt

Einzugsgebiet: km²

Saison:

Ausrichtung: Südwest

Beste Zeit:

Bewertung: ★ 1.8 (2)

Beschreibung: ★ 0 ()

Verankerung: ★ 0 ()

Besonderheiten:

Ausrüstung:

Seile: 2x20m

Charakteristik:

Kurzer und einfacher Abseilcanyon in Basaltgestein mit Gehstrecken.

Hydrologie:

Anfahrt:

Von der südwestlichen Umgehungsstraße um Dorgali direkt beim Supermarkt 'Beretti' in westlicher Richtung abbiegen, am Friedhof vorbei und immer weiter leicht bergab bis zur Brücke über den Caddaris. Etwa 50 m weiter in der Aufweitung einer Linkskurve das Auto rechts am Straßenrand abstellen.

Zustieg:

Die Piste hinter dem Eisentor nehmen, nach 50 m in der ersten Linkskurve rechts ab und auf einem Feldweg zu der sich öffnenden Wiese. Auf dieser rechts (nordwärts) haltend hinunter und über den Zaun zum Bachbett (ggf. hineinseilen).

Tour:

Einige kleine Abseiler, dazwischen längere Laufstrecken, teilweise auf festem Basaltgestein. Nach Erreichen des Flumineddu bietet es sich an, in diesem zuerst abwärts zu laufen zu der attraktiven Passage, wo der Flumineddu zwischen weißen Kalkwänden dahinfließt. An der Wurzel des Stausees wieder umkehren.

Rückweg:

War früher nicht leicht zu finden. Man ging nach der Mündung des Caddaris im Flumineddu ca. 700 m in diesem aufwärts bis zum nächsten Seitentaleinschnitt in der östlicher Flanke (Riu Stiporo). Im Bachbett des Seitenbaches aufwärts. Manchmal. war das Bachbett des Stiporo vom Fiumineddu aus nicht klar erkennbar, weil das Wasser am Rande des Flumineddu unter Kiesbänken verschwindet und auch keine Einkerbung des Bachbettes ersichtlich ist. Man stieg bis unter die Felswand an. Hier hatte man rechts (südwärts) zu queren bis zum Felsgrat und auf diesem bzw. in der dahinterliegenden Mulde hinauf zur Hochfläche. Hier traf man auf einen Feldweg und folgt diesem, später der sich anschließenden Piste, bis zum Eisentor zurück.

Bei Corrado Conca (aaO) findet sich als Alternative eine Autoumsetzung.

Dann gab es offenbar auch noch einen leichter zu findenden und kürzeren Ausstieg am Ende der Schlucht rechts hinauf: http://win.aic-canyoning.it/forum/topic.asp?TOPIC_ID=1403&whichpage=3 (für eine präzise Übersetzung genügen meine Italienischkenntnisse nicht).

Das alles ist Geschichte, nachdem eine Piste zum Flumineddu hinunter gelegt wurde, offenbar um den antransportierten Kies aus dem Flumineddu zu holen, bevor er den Stausee verfüllt. Diese Piste beginnt etwa 1 km flussab von der Mündung des Caddaris und zieht rechts hinauf. So kommt man problemlos und relativ angenehm hinauf zur Teerstraße. Sofern ein zweites Auto verfügbar und der Zustand der Piste für ein Befahren geeignet ist, könnte man das zweite Auto für den Ausstieg auf der Piste abwärts fahren, evtl. sogar bis zum Flumineddu (siehe Lagekarte in der "Fotogalerie"). Auf den Karten liegt der Ausstieg aus dem Fiumineddu im Stausee, doch dürfte der an dieser Stelle nur selten befüllt sein. Wenn doch wie auf dem Foto einer meiner Begehungen (siehe Galerie), dann eben waten und schwimmen bis zum Ausstieg auf die Piste.

Koordinaten:

Canyon Start [40.2830 9.5535](#)

Canyon Ende [40.2817 9.5487](#)

Parkplatz Zustieg und Ausstieg [40.2825 9.5556](#)

Alternatives Canyon Ende [40.2763 9.5459](#)

Wegpunkt [40.2754 9.5467](#)




Wegpunkt [40.2753 9.5478](#)

Wegpunkt [40.2757 9.5470](#)


Wegpunkt [40.2890 9.5489](#)

Parkplatz Ausstieg [40.2687 9.5406](#)

Begehungen:

2023-03-09 | System User |   |  |  | |

Info: Teile der Canyonbeschreibung wurden automatisiert übernommen. Konkret die Felder Weblinks, Koordinaten, Rating, Länge des Canyon, Einfachseil Mindestens von <https://www.descente-canyon.com/canyoning/canyon/22583>

2023-03-09 | System User |   |  |  | |

Daten importiert von <https://canyon.carto.net/cwiki/bin/view/Canyons/CaddarisCanyon.html>