

Rio della Stua

Stua (migrated from 633),Rio della Stua

Info: Die Qualität dieser Beschreibung wurde noch nicht oder schlecht bewertet. Solltest du den Canyon kennen, sei bitte so nett und prüfe ob die Beschreibung passt und erstelle unter <i>Begehungen</i> -> + <i>Neue Begehung</i> eine Qualitätsbewertung. Sollten Fehler aufgefallen sein, informiere uns bitte oder trete der Community bei, dann kannst du die Beschreibung direkt selbst korrigieren.		
Angelegt: 2023-03-09 20:49:54	Update: 2023-10-14 09:16:06	Druck: 2026-04-04 11:04:04
Land: Italia / Italy Region: Friuli Venezia Giulia Subregion: Udine Ort: Socchieve		
Schwierigkeit: Nicht so schwierig	Grad: v3 a2 II	Gesamtzeit: 3h10
Zustiegszeit: 25min	Begehungszeit: 2h30	Rückwegszeit: 15min
Einstiegshöhe: 725m	Ausstiegshöhe: 490m	Höhendifferenz: 235m
Canyonstrecke: m	Höchste Abseilstelle: 28m	Anzahl Abseiler: 8
Transport: Auto benötigt	Gestein:	Einzugsgebiet: km ²
Saison:	Ausrichtung:	Beste Zeit:
Bewertung: ★ 2.6 (2)	Beschreibung: ★ 0 ()	Verankerung: ★ 0 ()
Besonderheiten:		
Ausrüstung: Seile: 2x30		
Charakteristik: Durchaus nette Waldschlucht mit schönen Passagen. Leider immer wieder unterbrochen von einigen Geh- und Abkletterpassagen. Der Wasserstand kann vom unteren Parkplatz nicht geprüft werden, weil unten der Bach komplett unterirdisch verläuft und beim Staudamm in der Schlucht ein Großteil des Wassers abgezweigt wird. Die Schlucht ist aber bis auf die ersten 3 Abseiler relativ offen, sodass wenn diese Wasser-technisch gehen der Rest kein Problem sein sollte. Außerdem hat es den Anschein als würde man relativ oft or. li. relativ einfach aus der Schlucht rauskommen.		
Hydrologie:		
Anfahrt: Von Tolmezzo fährt man ca 15 min (16 km) auf der SS52 in Richtung Ampezzo. Die SS52 führt über eine rotbraun angestrichene Bogenbrücke und ca 200m nach der Brücke (5km vor Ampezzo) biegt man rechts ab in Richtung „Preone“ bzw. Socchieve. Nach einem km kommt man in den Ort Socchieve. Hier biegt man, direkt im Ort wenn die Straße eine Biegung nach links macht rechts ab. Rechter Hand sieht man am Hügel die Kirche „Chiesa di San Martino“. Man folgt der kleinen Straße aus Socchieve raus, rechts haltend (nicht abbiegen), überquert die Furt über den Torrente Lumie ehe man nach einem km beim Tagliamento ankommt. Hier gibt es jetzt 2 Möglichkeiten den Tagliamento zu überqueren. Wenn es das Wasser zulässt und man ein Auto mit genug Bodenfreiheit hat, kann man direkt durch den Tagliamento durchfahren, oder man klappt die Seitenspiegel ein und fährt über die sehr schmale Brücke über den Tagliamento. Wenn man den Tagliamento überquert hat biegt man rechts ab und folgt der Straße ca 750m bis man beim Rio della Stua ankommt. Hier befindet sich der untere Parkplatz (Koordinaten: N 46.384300, E 012.835300). Um zum oberen Parkplatz zu kommen überquert man den Rio della Stua und fährt die Straße den Berg hinauf (Erste Abzweigung rechts halten, 2. Abzweigung links halten). Nach ca 10 min über eine Asphaltstraße mit teilw. großen Schlaglöchern kommt beim oberen Parkplatz auf 680Hm an. (Koordinaten: N 46.376655, E 012.825140)		
Zustieg: Vom Parkplatz folgt man den klar erkennbaren Forstweg mit wenig Steigung bergauf. Nach 5-10 min endet der Forstweg. Hier geht man ca 5 Hm direkt Bergauf bis man auf einen gut erkennbaren Weg trifft. Der Weg mit rot-weiß-blauen Markierungen versehene Weg führt direkt zum Rio della Stua.		

Tour:

Beim Einstieg sieht man gleich auf der linken Seite eine alte verfallene Wehranlage. Gleich nach dem Zufluss eines kleinen Baches or. rechts beginnt die Schlucht 3 schönen aufeinander folgenden Abseilern. Der 3. Abseiler ist bei hohem Wasserstand etwas schwer zu erreichen, deswegen findet man or. recht. Etwas versteckt einen Ring zum Aufbau eines Seilgeländers. Der kurze Abseiler führt direkt unter einem Klemmblock vorbei in einen tiefen Gumpen.

Nach einer 240m-Gehstrecke folgt der nächste 17m-Abseiler vom einem Kettenstand und danach eine weitere 60m-Wegstrecke. Bei Problemen könnte man hier höchstwahrscheinlich or. li. aus der Schlucht rauskommen.

Danach folgt eine ca 2m-Stufe, die am besten or. li. vom Baum abgeseilt werden sollte (nicht springen auch wenn verlockend). Eine kleine Rutsche folgt, die in einen tiefen höhlen-artigen Gumpen führt. Gleich danach seilt man 17m von einem Kettenstand in einen seichten Gumpen (Achtung scharfe Kante). Direkt danach mündet or. re. ein kleiner Bach und es folgt ein schöner 4m-Sprung.

Es folgt eine ca 250 Geh- und Abkletterpassage. In dieser Passage befinden sich im Blockchaos teilweise Klemmblöcke die ganz nett sind wenn man in diese „Mini-Höhlen“ rein geht. Die Passage kann aber auch im Wald umgangen werden. Auch hier sollte man im Notfall höchstwahrscheinlich or. li. aus dem Canyon rauskommen. Am Ende dieser Gehstrecke kommt zu einem Passage, wo man zuerst eine kleine Rutsche vermutet und danach einen tieferen Gumpen. Diese vermeintliche Rutsche nicht nehmen sondern or. re. aus dem Bach raus, den 1. Gumpen umgehen und dann kann man vom Wald aus in den 2. sehr schönen Gumpen springen (7m direkt vom Baum oder 3m etwas weiter unten).

Danach folgt ein 20m-Wasserfall bevor man zu einem Abbruch kommt (ca 10m) wo man vergeblich einen Stand sucht. Diese Stelle muss or. re. umgangen werden. Es folgt etwas Blockklettereie ehe or. li. ein weiterer Zulauf in den Rio della Stua mündet.

Nach einer weiteren eher längeren Geh- und Abkletterpassage mit einem 4m-Sprung, einem Zulauf von or.li. und einer kleinen Rutsche in einen schönen Gumpen ist man bei einem Staudamm, der zur Stromproduktion verwendet wird und bei dem praktisch das ganze abgeleitet wird.

Glücklicherweise kommt nach einer weiteren Geh- und Abkletterpassage in einem eher trockenen Bachbett von or. re. ein weiter Zulauf der wieder gut Wasser in den Rio della Stua bringt. Gleich danach steht man beim letzten und höchsten Abseiler (28m).

Rückweg:

Nach dem letzten Abseiler folgt man für ca 15min dem Bach, ehe man beim unteren Parkplatz rauskommt.

Koordinaten:

Canyon Start [46.3688 12.8265](#)

Parkplatz Zustieg [46.3769 12.8251](#)

Parkplatz Ausstieg [46.3843 12.8353](#)




Canyon Ende [46.3790 12.8347](#)

Begehungen:

2023-04-25 | System User |   | |

Der aktuelle Canyon wurde teilautomatisiert mit Canyon

<https://canyon.carto.net/cwiki/bin/view/Canyons/StuaCanyon.html> zusammengeführt.

2023-03-09 | System User |   |   | |

Daten importiert von <https://canyon.carto.net/cwiki/bin/view/Canyons/StuaCanyon.html>

2023-03-09 | System User |    |   | |

Daten importiert von <https://www.canyoning.or.at/index.php/liste-aller-canyons/504-rio-della-stua>