

Balces (superior) II

Balcés superior II, Rio Balcés, Balcéd, Rio Isuala

Info: Die Qualität dieser Beschreibung wurde noch nicht oder schlecht bewertet. Solltest du den Canyon kennen, sei bitte so nett und prüfe ob die Beschreibung passt und erstelle unter <i>Begehungen</i> -> + <i>Neue Begehung</i> eine Qualitätsbewertung. Sollten Fehler aufgefallen sein, informiere uns bitte oder trete der Community bei, dann kannst du die Beschreibung direkt selbst korrigieren.		
Angelegt: 2023-03-09 20:52:07	Update: 2024-09-14 16:08:29	Druck: 2026-05-30 09:05:21
Land: España / Spain Region: Aragón Subregion: Huesca Ort: Las Almunias		
Schwierigkeit: Einfach	Grad: v1 a2 III	Gesamtzeit: 6h45
Zustiegszeit: 2h30	Begehungszeit: 3h30	Rückwegszeit: 45min
Einstieghöhe: 710m	Ausstieghöhe: 650m	Höhendifferenz: 60m
Canyonstrecke: 5000m	Höchste Abseilstelle: m	Anzahl Abseiler: 0
Transport: zu Fuß	Gestein:	Einzugsgebiet: km ²
Saison:	Ausrichtung: Süd	Beste Zeit:
Bewertung: ★ 2.9 (1)	Beschreibung: ★ 0 ()	Verankerung: ★ 0 ()
Besonderheiten:		
Ausrüstung: Seile: Notseil		
Charakteristik: Wandercanyon mit Schwimmpassagen		
Hydrologie:		
Anfahrt: Von der Straße Barbastro - Huesca (N 240) etwa 25 km nach Barbastro rechts ab auf die A 1229 in Richtung Abiego, Rodellar. Wenige hundert Meter nach Abiego links ab und nach Bierge. Wenige Meter vor Erreichen der Ortschaft Bierge geht es rechts ab und unmittelbar danach links in Richtung Rodellar ('Bco. de Mascun'). Nach annähernd 10 km kommt man auf einen Sattel, wo bei einem Schild 'Barranco Fondo 840 m' (große Abfallbehälter) rechts eine Piste in nördlicher Richtung abzweigt. Wir folgen ihr, kommen über eine Hochfläche (die gute Ausblicke und Übersicht bietet), danach wieder leicht bergab zum Collado de Colmenares (ca. 2,5 km ab Pistenbeginn). Spätestens auf dem Sattel stellen wir das Auto ab (ebenso, wenn man den Balcés Oscuros geht).		
Zustieg: Wir folgen der Piste. In der ersten Serpentine geht der Weg zum Balcés Oscuros in südlicher Richtung ab. Wir bleiben aber auf der Piste und gehen sie bis zu ihrem Ende. Wir gehen den sich anschließenden Pfad weiter und kommen auf den Grat in 1320 m Höhe ü.NN (bis hierher ab Auto ca. 1,25 Std.). Der Pfad führt weiter auf dem Grat, wenn auch leicht unterhalb auf dessen östlicher Flanke. Bei einem Steinmann (ca. 15 Min. nach Querung des Grates) verzweigt sich der Pfad. Links (westwärts) geht es hinauf zum Collado de Balcéd (1371 m ü.NN - dorthin kann man auch von Rodellar aufsteigen), wir gehen aber rechts hinunter in die Westflanke des Balcés, zuerst ostwärts in mehreren Serpentinien abwärts, bis der Pfad etwa in Höhe 1200 m ü.NN sich gegen Norden wendet. Er quert in weitem Rechtsbogen zwei Äste des Bco. A Lera. Nach dem zweiten Ast hält der Pfad wieder auf diesen (Richtung OSO) zu. Nun steigt man im Bco. A Lera hinab (Alternative 1) bis zum Rio Isuala. Zwar führt auch ein Pfad nördlich vom La Glera und fast parallel zu diesem (oberhalb des unteren Wandabbruchs) hinunter in östlicher Richtung hinab zum Fluss (Alternative 2), doch sollte man diesen nur suchen und nehmen, wenn man sich sicher orientieren kann.		
Tour: Wir Wandern, waten und schwimmen flussab. Ein gewaltiges Landschaftserlebnis. Nach etwa 3,5 Std., 2 längeren Engstellen, nach Durchschreiten eines Fels-Chaos und zwei kurzen Engstellen (unmittelbar hintereinander) erreicht man eine markante ebene Wiesenfläche (mit Buschwerk) rechts des Flusses. Hier kommt der Pfad herunter, den man zum Einstieg des Balcés Oscuros gehen muss.		

Rückweg:



Wir können nun diesen hinauf gehen und kommen nach rd. 1 Std. zum Auto oder wir (sofern noch fit und Zeit verfügbar) durchqueren noch in 2 Std. die Balcés Oscuros (dann genügt das Notseil nicht !) und ziehen an deren Ende in 30 Min. rechts hinauf zum Auto.

Koordinaten:




Canyon Start [42.2809 -0.0293](#)

Canyon Ende [42.2473 -0.0464](#)

Begehungen:

2024-06-16 | System User |   | |

Información: Partes de la descripción del cañón se han importado automáticamente. Concretamente, los campos Ruta GPS, Topografía de https://www.docuwiki.infobarrancos.es/doku.php?id=barrancos:huesca:balcez_sup

2023-03-09 | System User |   |   | |

Daten importiert von <https://canyon.carto.net/cwiki/bin/view/Canyons/BalcessuperiorIICanyon.html>

Abschnitte:

Balces (superior) II, v1 a2 III, 2h30+3h30+45min

Oscuros de Balcés, v3 a4 III, 45min+1h30+30min