

Desteou




Gorges du Destéou, Destéou Real Martin, Réal Martin, Destéou

Info: Die Qualität dieser Beschreibung wurde noch nicht oder schlecht bewertet. Solltest du den Canyon kennen, sei bitte so nett und prüfe ob die Beschreibung passt und erstelle unter <i>Begehungen</i> -> + <i>Neue Begehung</i> eine Qualitätsbewertung. Sollten Fehler aufgefallen sein, informiere uns bitte oder trete der Community bei, dann kannst du die Beschreibung direkt selbst korrigieren.		
Angelegt: 2023-03-09 20:53:51	Update: 2023-10-14 09:16:20	Druck: 2026-04-04 11:04:02
Land: France Region: Provence-Alpes-Côte-d'Azur / Provence-Alpes-Cote d'Azur Subregion: Var Ort: Collobrières		
Schwierigkeit: Etwas schwierig	Grad: v4 a3 III	Gesamtzeit: 4h30
Zustiegszeit: 1h15	Begehungszeit: 3h	Rückwegszeit: 15min
Einstiegshöhe: 480m	Ausstiegshöhe: 250m	Höhendifferenz: 230m
Canyonstrecke: 1700m	Höchste Abseilstelle: 18m	Anzahl Abseiler:
Transport:	Gestein:	Einzugsgebiet: km ²
Saison:	Ausrichtung:	Beste Zeit:
Bewertung: ★ 1.4 (1)	Beschreibung: ★ 0 ()	Verankerung: ★ 0 ()
Besonderheiten:		
Ausrüstung:		
Charakteristik: Erster Abschnitt offener Abseilcanyon, 2. Abschnitt Waldschlucht		
Hydrologie:		
Anfahrt: Von der A 8 (Nizza - Aix-en-Provence) abfahren auf die A 57 in Richtung Toulon. Nach 31 km auf der A 57 bei der Ausfahrt 10 ab auf die D 14 und nach Pierrefeu-du-Var (6 km). Weiter auf der D 14 in Richtung Collobrières. Nach etwa 12 km rechts ab auf die D 41 und südwärts in Richtung Col de Babaou. Etwa 1 km weiter zweigt im Wald eine Piste links ab. Zuerst abwärts führt sie aus dem Wald heraus. Bei einer Verzweigung bleibt man auf der orograf. linken Seite des Baches (Malière) und fährt die Piste, bis sie den Bach quert (Brücke mit Tor, daneben Furt)- gute 2 km nach Beginn der Piste. Nun auf der orograf. rechten Seite weiter bachaufwärts kreuzt die Piste nach 700 m das Bett eines Seitenbaches und 300 m weiter das Bachbett des Destéou. Etwas über 100 m danach zweigt links eine Piste in spitzem Winkel ab. Hier Fahrzeug parken (215 m ü.NN). Der in der zitierten Literatur beschriebene Zustieg (von Collobrières aus) ist länger als der hier beschriebene und macht eine Autoversetzung notwendig.		
Zustieg: Wir nehmen diese nordostwärts führende Piste, lassen die Steinbrücke über den Désteou links liegen und gehen weiter bergauf. Nach mehreren Serpentinaen erreichen wir bei 520 m ü.NN eine Hochfläche und kommen auf dem Pfad in nordöstlicher Richtung haltend zu der kleinen Wasserfassung des Désteou (Einstieg).		
Tour: Vor der Verengung ist ein Ausstieg nach links hinauf möglich. 20 Höhenmeter hinauf über einen Schotterhang kommt man auf einen nach rechts ziehenden Pfad, der hoch über der Schlucht abwärts zieht zur Anstiegspiste. Der Bach stellt sich im Hochsommer nur als Rinnsal dar.		
Rückweg: Nach dem letzten Abseiler noch etwa 3 Min. im Bachbett, bis man bei einem Baum mit Zwillingstamm am rechten Bachbettrand (2008) links etwa 10 Höhenmeter hinaufsteigen kann auf einen Weg, der bachabwärts zurückführt zur Piste, über die wir zurück zum Fahrzeug kommen.		
Koordinaten: Canyon Start 43.2139 6.3380 Canyon Ende 43.2167 6.3229		

Begehungen:

2023-03-09 | System User |   | |

Info: Teile der Canyonbeschreibung wurden automatisiert übernommen. Konkret die Felder Weblinks, Koordinaten, Rating, Länge des Canyon, Einfachseil Mindestens von <https://www.descente-canyon.com/canyoning/canyon/2749>

2023-03-09 | System User |    | |

Daten importiert von <https://canyon.carto.net/cwiki/bin/view/Canyons/DesteouCanyon.html>