



Obarra

Garganta de Obarra, Congosto de Obarra, Rio Isábena, Garganta de Obarra, Congosto de Obarra

Info: Die Qualität dieser Beschreibung wurde noch nicht oder schlecht bewertet. Solltest du den Canyon kennen, sei bitte so nett und prüfe ob die Beschreibung passt und erstelle unter <i>Begehungen</i> -> + <i>Neue Begehung</i> eine Qualitätsbewertung. Sollten Fehler aufgefallen sein, informiere uns bitte oder trete der Community bei, dann kannst du die Beschreibung direkt selbst korrigieren.		
Angelegt: 2023-03-09 20:52:55	Update: 2026-03-14 22:13:30	Druck: 2026-05-30 11:05:29
Land: España / Spain Region: Aragón Subregion: Huesca Ort: Bonansa		
Schwierigkeit: Etwas schwierig	Grad: v2 a4 IV	Gesamtzeit: 4h38
Zustiegszeit: 3min	Begehungszeit: 4h30	Rückwegszeit: 5min
Einstiegs Höhe: 1065m	Ausstiegs Höhe: 1020m	Höhendifferenz: 45m
Canyonstrecke: 500m	Höchste Abseilstelle: 2m	Anzahl Abseiler: 2
Transport: Auto möglich	Gestein:	Einzugsgebiet: km ²
Saison: Juni - August	Ausrichtung: Ost	Beste Zeit:
Bewertung: ★ 2.6 (2)	Beschreibung: ★ 0 ()	Verankerung: ★ 0 ()
Besonderheiten:		
Ausrüstung:		
Charakteristik: Aquatischer Wander- und Schwimmcanyon		
Hydrologie: Imposibles en los estrechos		
Anfahrt: Von Barbastro auf der N-123, in Richtung Benabarre, Graus. Wir durchfahren die Engstelle (Congosto) des Rio Èsera. Nach 20,9 km ab Barbastro - T - Kreuzung N-340/N-123 im Süden der Stadt - biegen wir auf die A-139 nach Norden, Richtung Graus ab. Wir fahren am Westufer des Stausees entlang und kommen nach Graus. Etwas nach der Stadtmittle (8,9 km nach dem Abbiegen von der N-123) biegen wir rechts ab auf die A-1605 in Richtung Bonansa. Nach 40,4 km (ab Graus - Abzweigung der A-1605 von der A-139) sehen wir rechts jenseits des Rio Isabena die Kirchen Sant Pau und Santa Maria de Obarra (l'Ermita de Obarra) liegen. Hier stellen wir unser erstes Auto auf dem Seitenstreifen rechts der Straße ab. Mit dem zweiten Auto fahren wir weiter auf der A-1605 nach Norden, passieren 6 Tunnels und stellen unser zweites Auto nach 1,2 km und dem 6. und letzten Tunnel ab.		
Zustieg: Auf einem Pfad steigen wir ab zum Fluss.		
Tour: Waten und Schwimmen zwischen hohen Felswänden. Sprungmöglichkeiten. Evtl. 1 kleiner Abseiler (2m), der idR auch gesprungen werden kann. An dessen Fuß wie auch manch anderer Stelle Gefahr von Rückläufen.		
Rückweg: Nach Schluchtende rechts hinaus zum unteren Auto.		
Koordinaten: Canyon Start 42.4061 0.6045 Canyon Ende 42.3984 0.5973 Parkplatz Zustieg 42.4048 0.6012 Parkplatz Ausstieg 42.3973 0.5961		




Begehungen:

2024-06-16 | System User |   | |

Información: Partes de la descripción del cañón se han importado automáticamente. Concretamente, los campos Hidrología, Cantidad rapells, Temporada start, Temporada end, Ruta GPS, Topografía de <https://www.docuwiki.infobarrancos.es/doku.php?id=barrancos:huesca:obarra>

2023-03-09 | System User |      | |

Info: Teile der Canyonbeschreibung wurden automatisiert übernommen. Konkret die Felder Weblinks, Koordinaten, Rating, Länge des Canyon, Einfachseil Mindestens von <https://www.descente-canyon.com/canyoning/canyon/21703>

2023-03-09 | System User |     | |

Daten importiert von <https://canyon.carto.net/cwiki/bin/view/Canyons/ObarraCanyon.html>