

Trucho

Barranco d'O Trucho

Info: Die Qualität dieser Beschreibung wurde noch nicht oder schlecht bewertet.

Solltest du den Canyon kennen, sei bitte so nett und prüfe ob die Beschreibung passt und erstelle unter *Begehungen* -> +*Neue Begehung* eine Qualitätsbewertung. Sollten Fehler aufgefallen sein, informiere uns bitte oder trete der Community bei, dann kannst du die Beschreibung direkt selbst korrigieren.

Angelegt: 2024-06-05 22:30:53

Update: 2026-03-14 22:09:37

Druck: 2026-04-04 11:04:01

Land: España / Spain **Region:** Aragón **Subregion:** Huesca **Ort:** Colungo

Schwierigkeit: Einfach

Grad: v2 a2 I

Gesamtzeit: 3h45

Zustiegszeit: 1h

Begehungszeit: 45min

Rückwegszeit: 2h

Einstiegs Höhe: m

Ausstiegs Höhe: m

Höhendifferenz:

Canyonstrecke: 600m

Höchste Abseilstelle: 11m

Anzahl Abseiler: 4

Transport:

Gestein:

Einzugsgebiet: km²

Saison: Januar - Dezember

Ausrichtung:

Beste Zeit:

Bewertung: ★ 2 (1)

Beschreibung: ★ 0 ()

Verankerung: ★ 0 ()

Besonderheiten:

Ausrüstung:

Charakteristik: (Ersatzübersetzung)

Dry ravine in its first part and with a constant trickle of water by the emergences from the cave. It is important for being a paleontological site in the area of the cave d'a Fuente or d'o Trucho that gives its name to the ravine. Two narrow areas with rappels of up to 7m.

Hydrologie:

Si

Anfahrt: (Ersatzübersetzung)

On the highway from Huesca to Barbastro at exit 77 we go towards Abiego/Alquézar. Arriving at Abiego turn towards Adahuesca and from there to Alquezar.

On the Barbastro side of the A1232 going up the river Vero almost to Alquézar.

Shortly before reaching Alquezar we will turn off to Colungo and following this road towards Lecina, at pk 21.5 we will find on the left a track with a small esplanade where we can park.

Zustieg: (Ersatzübersetzung)

Accesses Lumos, Medio, Alpán and Trucho

From the parking lot by the path that goes north, we have the valley of the stream of Arpán and Turcho, follow the path that goes down this little valley to the site, from the cave we will have a continuous water emergence, from here we can get into the bed

Tour: (Ersatzübersetzung)

Open descent with some vegetation, without great difficulties except for a couple of 7m rappels.

Rückweg: (Ersatzübersetzung)

Along the Vero, either towards Lumos, or over the bridge from Villacantal to Alquezar or follow the Vero to the end.

Koordinaten:





Canyon Start [42.1865 0.0435](#)

Begehungen:

2024-06-16 | System User |   | |

Información: Partes de la descripción del cañón se han importado automáticamente. Concretamente, los campos Resumen, Hidrología, Acceso, Acceso, Recorrido, Regreso, Cantidad rapells, Longitud del cañón, Temporada start, Temporada end, Ruta GPS, Topografía de

<https://www.docuwiki.infobarrancos.es/doku.php?id=barrancos:huesca:piedracantal>

2023-03-09 | System User |   |   | |

Daten importiert von <https://ropewiki.com/Trucho>