

Calabacera

Barranco de la Calabacera

Info: Die Qualität dieser Beschreibung wurde noch nicht oder schlecht bewertet.

Solltest du den Canyon kennen, sei bitte so nett und prüfe ob die Beschreibung passt und erstelle unter *Begehungen* -> +*Neue Begehung* eine Qualitätsbewertung. Sollten Fehler aufgefallen sein, informiere uns bitte oder trete der Community bei, dann kannst du die Beschreibung direkt selbst korrigieren.

Angelegt: 2024-06-05 22:29:08

Update: 2026-03-14 21:57:27

Druck: 2026-04-04 11:04:51

Land: España / Spain **Region:** Santa Cruz de Tenerife **Subregion:** **Ort:** Buenavista del Norte

Schwierigkeit: Schwierig

Grad: v5 a1 IV

Gesamtzeit:

Zustiegszeit: 20min

Begehungszeit: 5h

Rückwegszeit:

Einstieghöhe: m

Ausstieghöhe: m

Höhendifferenz:

Canyonstrecke: 800m

Höchste Abseilstelle: 66m

Anzahl Abseiler: 15

Transport: zu Fuß

Gestein:

Einzugsgebiet: km²

Saison: Januar - Dezember

Ausrichtung:

Beste Zeit:

Bewertung: ★ 0 ()

Beschreibung: ★ 0 ()

Verankerung: ★ 0 ()

Besonderheiten:

Ausrüstung:

Seile: 2x 70m

Charakteristik:

ES IST STRENGSTENS VERBOTEN, DIESE SCHLUCHT ZU BETRETEN. SIE BEFINDET SICH IN EINER SPERRZONE UND DER KABELDE VON TENERIFFA GENEHMIGT KEINE SPORTARTEN IN DIESER SCHLUCHT.

Auch bekannt als Barranco de la Jábiga, ist dies eine weitere Schlucht in der Region, die bis zum Meer reicht, genau wie ihre Nachbarschlucht Roque Largo, sodass wir jemanden brauchen, der uns abholt. Aufgrund ihrer Steilheit, ihrer Länge und des Rückwegs ist diese Schlucht nur für erfahrene und gut vorbereitete Personen geeignet. Der Zugang erfolgt wie bei den anderen Schluchten der Region von Teno aus, und der Rückweg führt zum Leuchtturm.

Hydrologie:

No

Anfahrt:

Auf der Straße nach Buenavista del Norte fahren wir mit dem Rückfahrzeug weiter zum Leuchtturm/der Landzunge von Teno, wo wir das Rückfahrzeug abstellen können.

Bitte beachten Sie, dass diese Straße nur eingeschränkt befahrbar ist. Es gibt auch eine Buslinie.

Manche entscheiden sich dafür, in Los Gigantes zu parken, wo es weniger Probleme mit der Zufahrt gibt, denn schließlich muss man auf jeden Fall mit dem Schiff zurückfahren.

Mit dem Auto fahren wir wieder nach Buenavista und nehmen die Straße TF436 nach El Palmar. Gleich hinter El Palmar biegen wir rechts nach Teno Alto ab. In Teno angekommen, erreichen wir die Bar Los Bailaderos. Hier fahren wir geradeaus weiter in Richtung Punta de Teno und biegen an der nächsten Kreuzung links ab. Wenn wir auf Maps suchen, ist es die Straße der Käserei Naturteno oder die parallel dazu verlaufende Straße. Wir suchen einen guten Parkplatz, ohne andere zu stören.

Zustieg:

Wir gehen in Richtung Süden auf dem Weg von Tablada und finden nach 300 m den Zugang zu Roque Largo, der nächste Schlucht ist unsere. Wir überqueren sie und biegen direkt an der Grenze zur nächsten Schlucht (Tierra Verde) nach rechts ab. Wir steigen fast 200 m entlang dieser Grenze hinab, bis wir auf der rechten Seite einen kleinen Pfad sehen, über den wir zu unserer Schlucht hinabsteigen können. Wenn wir zu weit hinuntergehen, verpassen wir die erste Abseilstelle.

Tour:

Ver topo

Rückweg:

Gezeitentabelle und Wettervorhersage für das Boot überprüfen



Koordinaten:

Canyon Start [28.3350 -16.8877](#)



Canyon Ende [28.3310 -16.8962](#)

Parkplatz Zustieg [28.3396 -16.8899](#)

Begehungen:

2024-06-16 | System User |   | |

Información: Partes de la descripción del cañón se han importado automáticamente. Concretamente, los campos Hidrología, Recorrido, Temporada start, Temporada end, Ruta GPS, Topografía de <https://www.docuwiki.infobarrancos.es/doku.php?id=barrancos:canarias:calabacera>

2023-03-09 | System User |   | |

Daten importiert von <https://ropewiki.com/Calabacera>