

Comafreda

Torrent de Comafreda/Torrent del Guix,Torrent de Comafreda,Torrent de Guix,Gorg dels Ferrerets

Info: Die Qualität dieser Beschreibung wurde noch nicht oder schlecht bewertet. Solltest du den Canyon kennen, sei bitte so nett und prüfe ob die Beschreibung passt und erstelle unter <i>Begehungen</i> -> + <i>Neue Begehung</i> eine Qualitätsbewertung. Sollten Fehler aufgefallen sein, informiere uns bitte oder trete der Community bei, dann kannst du die Beschreibung direkt selbst korrigieren.		
Angelegt: 2023-03-09 20:55:34	Update: 2025-12-26 19:49:48	Druck: 2026-05-31 02:05:20
Land: España / Spain Region: Islas Baleares / Balearic Islands Subregion: Islas Baleares / Balearic Islands Ort: Inca		
Schwierigkeit: Einfach	Grad: v2 a2 III	Gesamtzeit: 3h25
Zustiegszeit: 5min	Begehungszeit: 3h	Rückwegszeit: 20min
Einstiegshöhe: 580m	Ausstiegshöhe: 190m	Höhendifferenz: 390m
Canyonstrecke: 2400m	Höchste Abseilstelle: 15m	Anzahl Abseiler: 14
Transport: Auto benötigt	Gestein:	Einzugsgebiet: km ²
Saison:	Ausrichtung: Südost	Beste Zeit:
Bewertung: ★ 2.1 (2)	Beschreibung: ★ 0 ()	Verankerung: ★ 0 ()
Besonderheiten: § Verbot,		
Ausrüstung: Seile: 2x30m		
Charakteristik: Ostseitig ausgerichteter Wander- und Abseil-Canyon, der meist nur nach ergiebigen Regenfällen durchgängig Wasser führt. Das Verbot der Begehung erfolgte, nachdem man 1979 dort eine Froschart - Ferreret - entdeckt hatte, die bis dato nur als Fossilie bekannt war.		
Hydrologie:		
Anfahrt: Vom Autobahnring um Palma 33 km auf der Autobahn Ma13 nach Inca. Von hier auf der Ma2130, vorbei an Selva nach Calmari (8 km ab Autobahnausfahrt). Hier rechts ab von der Ma2130 und 2,5 km in nordöstlicher Richtung nach Binibona. Dort halblinks weiter in nördlicher Richtung ("Hotel Abellons"). Wir fahren immer am orograf. rechten Bachufer (Torrent de Sant Miquel) entlang, soweit es straßenverkehrsrechtlich gestattet ist, wahrscheinlich bis zu der Stelle, wo die Straße Richtung Hotel vom Bachlauf wegnickt (900m ab Binibona). Mit dem zweiten Auto geht es zurück nach Calmari und auf der Ma2130 weiter aufwärts Richtung Lluc. Nach 8 km und wenige hundert Meter vor der Passhöhe (Col de la Batalla), nach der sich die Straße verzweigt, überquert die Straße den Torrent de Comafreda. Hier stellen wir unser Auto ab.		
Zustieg: Bei der Brücke steigen wir ab in's Bachbett.		
Tour: Zuerst im relativ offenen Bachbett abwärts. Manchmal fließt hier noch Wasser, das dann wenig später aber versickert. Mit einem 15m-Abseiler beginnt die Folge von etwa 14 Abseilern mit kürzeren Laufstrecken dazwischen. Wir kommen schließlich zu einer Geschiebepremse, wo der Abstieg zu Ende ist. Hier beginnt die etwas problematische Zone, wo man es sich nicht vermeiden lässt, über Privatgrund den Bach weiter abwärts zu laufen. Kurz vor Erreichen der Piste rechts neben dem Bach passieren wir noch ein Anwesen rechts des Baches ("Sa Coma" - Hundegebell) und einen quer über den Bach gespannten Stacheldraht.		
Rückweg: Auf der Piste bachabwärts bis zum Auto.		

Koordinaten:



Canyon Start [39.8114 2.8900](#)

Canyon Ende [39.7977 2.9092](#)

Parkplatz Zustieg [39.8111 2.8898](#)





Parkplatz Ausstieg [39.7845 2.9199](#)

Begehungen:





2024-06-16 | System User |   | |

Información: Partes de la descripción del cañón se han importado automáticamente. Concretamente, los campos Ruta GPS, Topografía de

https://www.docuwiki.infobarrancos.es/doku.php?id=barrancos:mallorca:comafreda_o_guix

2023-03-09 | System User |     | |

Info: Teile der Canyonbeschreibung wurden automatisiert übernommen. Konkret die Felder Weblinks, Koordinaten, Rating, Länge des Canyon, Einfachseil Mindestens von <https://www.descente-canyon.com/canyoning/canyon/2851>

2023-03-09 | System User |     | |

Daten importiert von <https://canyon.carto.net/cwiki/bin/view/Canyons/ComafredaCanyon.html>