

Gulo

Rio di Gulo

Info: Die Qualität dieser Beschreibung wurde noch nicht oder schlecht bewertet. Solltest du den Canyon kennen, sei bitte so nett und prüfe ob die Beschreibung passt und erstelle unter <i>Begehungen</i> -> + <i>Neue Begehung</i> eine Qualitätsbewertung. Sollten Fehler aufgefallen sein, informiere uns bitte oder trete der Community bei, dann kannst du die Beschreibung direkt selbst korrigieren.			
Angelegt: 2024-06-05 22:48:59	Update: 2025-10-16 15:32:14	Druck: 2026-05-30 10:05:14	
Land: Italia / Italy	Region: Piemonte	Subregion: Verbano-Cusio-Ossola	Ort: Pieve Vergonte
Schwierigkeit: Etwas schwierig	Grad: v4 a1 III	Gesamtzeit: 3h15	
Zustiegszeit: 15min	Begehungszeit: 2h30	Rückwegszeit: 30min	
Einstiegshöhe: 570m	Ausstiegshöhe: 270m	Höhendifferenz: 300m	
Canyonstrecke: 700m	Höchste Abseilstelle: 66m	Anzahl Abseiler: 10	
Transport: Auto benötigt	Gestein:	Einzugsgebiet: km ²	
Saison:	Ausrichtung:	Beste Zeit:	
Bewertung: ★ 1.5 (1)	Beschreibung: ★ 0 ()	Verankerung: ★ 0 ()	
Besonderheiten:			
Ausrüstung: Seile: 3x 60m			
Charakteristik: Deutliche Nebenschlucht der Anza am rechten Ufer gegenüber von Gozzi im unteren Anasca-Tal. Im unteren Teil von einem gewaltigen Erdbeben verwüstet, mit einem Grauwasserabfluss auf halber Strecke und wenig Wasser in den Sommermonaten --> dann vermeiden.			
Hydrologie:			
Anfahrt: Nehmen Sie die Autobahn A26 Voltri-Gravellona Toce und fahren Sie weiter, bis die Autobahn in eine Staatsstraße übergeht (SS33 del Sempione). Fahren Sie auf der SS33 das Ossola-Tal hinauf bis zur Ausfahrt nach Piedimulera. Im Dorfzentrum überqueren Sie die Brücke über die Anza und parken auf dem Parkplatz auf der linken Seite (unteres Auto). Von vor dem Parkplatz in der Via San Rocco hinauf zum Dorf Gulo. Parken Sie auf dem großen Platz oberhalb des Festplatzes (oberes Auto).			
Zustieg: Man nimmt den Weg zur Alpe Pograsso, der auf halber Höhe des Hanges in westlicher Richtung zur Furt des Baches führt.			
Tour: 65m ist 10+55 Anmerkungen: Die Überquerung der Anza könnte sehr schwierig oder unmöglich sein, überprüfen Sie den Pegel von der Straße vorher			
Rückweg: Am rechten Ufer bis zum Kraftwerk Gozzi hinuntergehen. Hier muss man die Anza überqueren, um auf das linke Ufer zu gelangen. Man geht weiter, bis man unter der Brücke der Kraftwerksstraße hindurchgeht und nach etwa hundert Metern zu einem zweiten See gelangt, den man erneut überqueren kann, wobei man einen Bergrücken umgeht und zum rechten Ufer zurückkehrt. Von hier aus nimmt man den einfachen Betriebsweg des Kraftwerks Piedimulera, der zurück zu den Autos führt.			

Koordinaten:





Parkplatz Ausstieg [46.0207 8.2565](#)

Parkplatz Zustieg [46.0147 8.2468](#)

Canyon Start [46.0128 8.2401](#)

Canyon Ende [46.0169 8.2394](#)

Begehungen:

2023-03-09 | System User |   |  |  | |

Daten importiert von <https://ropewiki.com/Gulo>