

Hidan Upper

Wadi el Hidan Upper, Wadi Al Wala, Wadi Alhaydan, Hidan superieur

Info: Die Qualität dieser Beschreibung wurde noch nicht oder schlecht bewertet. Solltest du den Canyon kennen, sei bitte so nett und prüfe ob die Beschreibung passt und erstelle unter <i>Begehungen</i> -> + <i>Neue Begehung</i> eine Qualitätsbewertung. Sollten Fehler aufgefallen sein, informiere uns bitte oder trete der Community bei, dann kannst du die Beschreibung direkt selbst korrigieren.			
Angelegt: 2023-03-09 20:50:22	Update: 2024-01-10 10:31:49	Druck: 2026-05-31 02:05:37	
Land: ندرأل / Jordan	Region: ابادام / Muḥafazat Madaba	Subregion: ن ابي ذءاول / Dhiban	Ort: ضيرعلاءاضق
Schwierigkeit: Nicht so schwierig	Grad: v2 a3 III	Gesamtzeit: 8h32	
Zustiegszeit: 2min	Begehungszeit: 7h	Rückwegszeit: 1h30	
Einstiegshöhe: 100m	Ausstiegshöhe: -100m	Höhendifferenz: 200m	
Canyonstrecke: 5000m	Höchste Abseilstelle: 5m	Anzahl Abseiler: 1	
Transport: Auto möglich	Gestein: basalt	Einzugsgebiet: km ²	
Saison:	Ausrichtung: Südwest	Beste Zeit:	
Bewertung: ★ 2.9 (1)	Beschreibung: ★ 0 ()	Verankerung: ★ 0 ()	
Besonderheiten: Staudamm, § Reglementiert,			
Ausrüstung: Seile: Notseil - 10m			
Charakteristik: Aquatische Schlucht mit Schwimmpassagen und solchen des Abkletterns. Stausee im Oberlauf.			
Hydrologie:			
Anfahrt: Wir fahren an auf dem alten "Kings Highway" Straße "35" (Madaba - Karak). Etwa 65 km von Karak nach Norden und 10 km nach Durchfahren der Ortschaft Dhiban kommen wir an die Brücke über das Wadi Wala, den Oberlauf des Wadi el Hidan. Kommen wir von Norden, sind es von Madaba (Stadtmitte) 24 km bis hierher. Im Süden der Brücke biegen wir ab und fahren 17 km am Wadi entlang abwärts. Dann sind wir am Einstieg in den oberen Abschnitt des Hidan Upper angekommen und stellen hier unser (ggf. erstes) Auto ab. Haben wir 2 Fahrzeuge zur Verfügung oder wollen wir nur den unteren Abschnitt des Hidan Upper begehen, stellen wir unser (ggf. zweites) Auto nach weiteren 1,2 km auf dieser Straße ab. Das ist der Punkt, wo die Straße sich in einer Rechtskurve vom Wadi "verabschiedet".			
Zustieg: Einstieg bei "P1" unmittelbar hinein in das Wadi bei den Basaltplatten (2 Min.).\nDer Wasserfall wird rechts umgangen, dann klettert man 3m auf griffigem Fels hinab in das Bachbett. Einstieg bei "P2": Auf deutlichem Weg - im Verlauf links hinunter Blick auf die Schlusswasserfälle des ersten Abschnitts - hinunter in das Wadi (20 Min.).			

Tour:

Steigen wir zu Beginn des oberen Abschnitts - " P 1 " - ein, so erwartet uns eine Flusswanderung zwischen hohen Wänden, meist auf gewachsenem Fels. Einige Schwimmstrecken, einige Absätze zum Abklettern, teilweise etwas heikel und eine eindrucksvolle Schlusspassage mit einem Doppelwasserfall mit Sprungmöglichkeit. Danach öffnet sich die Schlucht und wir können in einem Rechtsbogen hinaufsteigen zu "P 2" (25 Min.).

Wenn wir den 2. Abschnitt weiter gehen, zeigt sich die Schlucht etwas offener, aber immer noch landschaftlich attraktiv. Eine kleine Stufe, die uns zum Abklettern/Rutschen/Springen etwas zu heikel erschien, haben wir abgeseilt.

Dann passieren wir unseren späteren Ausstieg (bei einigen größeren Büschen rechts hinauf), laufen aber noch etwa 1 km weiter, bis wir an den hohen Wasserfall mit dem Namen Barta kommen, der das Ende einer Begehung des Wadi Hidan Upper bedeutet.

Zum Ausstieg geht es den 1 km wieder zurück und dann an der erwähnten Stelle mit den großen Büschen links (nordwärts) hinaus (siehe Foto 10 beim ersten Fotolink - 2007)

Rückweg:

Über den Schotterkegel mit den großen Büschen geht es hinauf in eine Felspassage, die man nahe der Bachsohle hinaufklettert (unschwierig). Oben halten wir dann weglos oder auf Ziegenpfaden auf der orograf. rechten Seite des Wadis den Hang hinauf und stoßen oben auf einen deutlichen Pfad, dem wir kontinuierlich folgen. Er trifft auf eine Piste, die uns - nach rechts - zum Auto ("P2") bringt.

Koordinaten:

Canyon Start [31.5064 35.6864](#)

Parkplatz Zustieg [31.5068 35.6863](#)

Parkplatz Ausstieg [31.4899 35.6741](#)

Canyon Ende [31.4762 35.6582](#)




Canyon Ein/Ausstieg mittendrin [31.4848 35.6770](#)

Alternatives Canyon Ende [31.4743 35.6522](#)

Begehungen:

2025-12-04 | System User |   |  Normal |  Begangen

Automatisch importiert von Descente-Canyon.com für Canyon Hidan (supérieur-I) Après 1h30, nous avons fait demi-tour. Un gigantesque îlot de déchets s'était formé dans un rétrécissement. Sur environ 60 mètres, il y avait une sorte de bouillie sur laquelle on pouvait parfois se tenir, mais qui bougeait aussi et dans laquelle on pouvait s'enfoncer. Nous n'avions pas envie de nous retrouver la tête sous l'eau dans cette crasse. (Quelle: <https://www.descente-canyon.com/canyoning/canyon-debit/23657/observations.html>)

2023-03-09 | System User |   |   | |

Daten importiert von <https://canyon.carto.net/cwiki/bin/view/Canyons/HidanUpperCanyon.html>