

Barranco Inferno

Info: Die Qualität dieser Beschreibung wurde noch nicht oder schlecht bewertet.

Solltest du den Canyon kennen, sei bitte so nett und prüfe ob die Beschreibung passt und erstelle unter *Begehungen* -> +*Neue Begehung* eine Qualitätsbewertung. Sollten Fehler aufgefallen sein, informiere uns bitte oder trete der Community bei, dann kannst du die Beschreibung direkt selbst korrigieren.

Angelegt: 2026-03-14 22:08:57

Update: 2026-03-14 22:08:57

Druck: 2026-04-05 04:04:39

Land: España / Spain **Region:** Galicia **Subregion:** provincia de Lugo **Ort:**

Schwierigkeit: Einfach

Grad: v2 a1 II

Gesamtzeit: 1h51

Zustiegszeit: 1min

Begehungszeit: 1h

Rückwegszeit: 50min

Einstiegshöhe: m

Ausstiegshöhe: m

Höhendifferenz:

Canyonstrecke: 600m

Höchste Abseilstelle: 15m

Anzahl Abseiler: 6

Transport:

Gestein:

Einzugsgebiet: km²

Saison: März - November

Ausrichtung:

Beste Zeit:

Bewertung: ★ 0 ()

Beschreibung: ★ 0 ()

Verankerung: ★ 0 ()

Besonderheiten:

Ausrüstung:

Charakteristik: (Ersatzübersetzung)

Almost newly equipped, simple and short

Hydrologie: (Ersatzübersetzung)

After the second rappel on the right

Anfahrt: (Ersatzübersetzung)

We must go towards Folgoso do Courel.

Shortly before arriving we will see the detour to Villadón on the left. Without arriving we will go by the road to the right and soon a track to the left by which we go to the access bridge.

Zustieg:

Inmediato

Tour: (Ersatzübersetzung)

Only 6 rappels without too much difficulty. Caution with high flows after heavy rains.

Rückweg: (Ersatzübersetzung)

When we reach the confluence with the river, we will take a path to the left that leads us up to the trail.

Koordinaten:

Canyon Start [42.5581 -7.2237](#)







Canyon Ende [42.5555 -7.2170](#)

Begehungen:

2024-06-16 | System User |   | |

Todos los datos importados desde <https://www.docuwiki.infobarrancos.es/doku.php?id=barrancos:lugo:inferno>

Carrozo do Inferno v3a11l

<p>Inmediato →</p> <p>45 min ←</p> 	 <p>X-646.316, Y-4.713.237 →</p> <p>X-645.800, Y-4.713.310 ←</p>	 <p>H</p> <p>15 m</p>
 <p>535 m</p>	 <p>135 m</p>	 <p>550 m</p>
		<p>1:30 h</p> 