

Rachourt

Canyon du Rachourt, Correc de Reixurt

Info: Die Qualität dieser Beschreibung wurde noch nicht oder schlecht bewertet. Solltest du den Canyon kennen, sei bitte so nett und prüfe ob die Beschreibung passt und erstelle unter <i>Begehungen</i> -> + <i>Neue Begehung</i> eine Qualitätsbewertung. Sollten Fehler aufgefallen sein, informiere uns bitte oder trete der Community bei, dann kannst du die Beschreibung direkt selbst korrigieren.		
Angelegt: 2023-11-20 21:20:07	Update: 2025-09-17 07:20:11	Druck: 2026-05-31 02:05:23
Land: France Region: Occitanie Subregion: Pyrénées-Orientales Ort: Céret		
Schwierigkeit: Nicht so schwierig	Grad: v3 a2 I	Gesamtzeit: 55min
Zustiegszeit: 15min	Begehungszeit: 40min	Rückwegszeit: 0min
Einstiegshöhe: 300m	Ausstiegshöhe: 200m	Höhendifferenz: 100m
Canyonstrecke: 300m	Höchste Abseilstelle: 20m	Anzahl Abseiler:
Transport:	Gestein:	Einzugsgebiet: km ²
Saison:	Ausrichtung:	Beste Zeit:
Bewertung: ★ 1.6 (1)	Beschreibung: ★ 0 ()	Verankerung: ★ 0 ()
Besonderheiten:		
Ausrüstung: Seile: 2x 25m		
Charakteristik: Kleiner, hübscher und ästhetischer Lauf in einer sehr typischen Umgebung des Vallespir.		
Hydrologie: Geringes Risiko da kurz. Bei starker Strömung Vorsicht vor dem hängenden Becken! Diese Passage ist die Falle dieser Abfahrt. Außerhalb der Frühjahrssaison wenig Wasser, nach starken Regenfällen durchzuführen.		
Anfahrt:		
Zustieg: An der Y-Kreuzung zu Fuß rechts auf die Avenue Général Edmond Puig bis zur ersten Kurve gehen. Unterhalb der Kurve einem Nebenfluss des Reixurt-Canyons folgen. Nach etwa zehn Minuten erreicht man den Hauptfluss.		
Tour: Rn°1: C20 ANRG Rn°2: ANMC C7 RD(couloir étroit) Rn°3: "vasque suspendue"C10 RG(faille) Rn°4: C4 AN RG Rn°5: C6 RD Rn°6: C9 RD Se suit une petite marche intermédiaire qui rejoint les derniers petits ressauts. Rn°7: C6 RD T2 T5		
Rückweg: Folgen Sie dem Flusslauf bis zum Fahrzeug und vermeiden Sie es, Privatgrundstücke zu betreten.		

Koordinaten:




Canyon Start [42.4743 2.7758](#)

Canyon Ende [42.4772 2.7757](#)

Parkplatz Zustieg [42.4715 2.7765](#)

Parkplatz Ausstieg [42.4776 2.7757](#)

Begehungen:

2023-03-09 | System User |  |  |  | |

Daten importiert von <https://www.descente-canyon.com/canyoning/canyon/23161/Rachourt.html>