






Gorges du Verdon I

Gorges du Verdon amont, Verdon, Grand Canyon du Verdon

Info: Die Qualität dieser Beschreibung wurde noch nicht oder schlecht bewertet. Solltest du den Canyon kennen, sei bitte so nett und prüfe ob die Beschreibung passt und erstelle unter <i>Begehungen</i> -> + <i>Neue Begehung</i> eine Qualitätsbewertung. Sollten Fehler aufgefallen sein, informiere uns bitte oder trete der Community bei, dann kannst du die Beschreibung direkt selbst korrigieren.		
Angelegt: 2023-03-09 20:53:52	Update: 2024-02-13 06:11:54	Druck: 2026-05-31 02:05:43
Land: France Region: Provence-Alpes-Côte-d'Azur / Provence-Alpes-Cote d'Azur Subregion: Alpes-de-Haute-Provence Ort: Castellane		
Schwierigkeit: Schwierig	Grad: v1 a5 III	Gesamtzeit: 6h10
Zustiegszeit: 10min	Begehungszeit: 5h	Rückwegszeit: 1h
Einstiegshöhe: 600m	Ausstiegshöhe: 490m	Höhendifferenz: 110m
Canyonstrecke: 18000m	Höchste Abseilstelle: m	Anzahl Abseiler: 0
Transport: Auto möglich	Gestein:	Einzugsgebiet: km ²
Saison:	Ausrichtung: Südwest	Beste Zeit:
Bewertung: ★ 3.6 (1)	Beschreibung: ★ 0 ()	Verankerung: ★ 0 ()
Besonderheiten:		
Ausrüstung: Seile: 30m für Traversen		
Charakteristik: Schluchtenschwimmen in großartiger landschaftlicher Umgebung. Man nehme eine zusammengefaltete Luftmatratze in eine Nylontasche und fertig ist das "Hydrospeed".		
Hydrologie:		
Anfahrt: Von Cannes auf der N 85 - Route Napoléon - über Grasse nach Castellane (57 km); von Castellane auf der D 952 in Richtung Palud, Moustier 17 km bis links hinunter die Straße zum Parkplatz Couloir Samson geht. Vorerst weiter über Palud sur Verdon, dort in südlicher Richtung auf der D 23 ab und nach La Maline (8 km). Dort das "untere" Fahrzeug abstellen (Gefahr von Einbruchdiebstahl). Mit dem anderen zurück zum Parkplatz Couloir Samson und dort abstellen (erhöhte Gefahr von Einbruchdiebstahl).		
Zustieg: Vom Parkplatz zur Mündung des Baou in den Verdon und dort "einbooten"		
Tour: Nur wenige Male üngemütliches "Nabada" im Verdon. Gefährlich erscheinende Passagen können in aller Regel umtragen werden. Achtung auf Hindernisse unter Wasser, z.B. im Wasser liegende Bäume. Man kann auch mit einem Fahrzeug auskommen, wenn man den reizvollen Fußweg von Maline zum Parkplatz Couloir Samson am Verdon entlang als Anmarschweg benützt - Taschenlampe für das Tunnel am Ende mitnehmen! Auch der folgende untere Abschnitt wurde schon canyoningmäßig begangen, siehe https://www.descente-canyon.com/canyoning/canyon/23208/Verdon.html . Wie bei den Kayakfahrern ist der Siphon die gefährliche Schlüsselstelle. Man kann diese aber wie bei den Kayakfahrern üblich umgehen.		
Rückweg: Nach dem scharfen Rechtsknick und der dortigen Einmündung des Artuby noch 1,6 km im Verdon weiter und dann rechts hinaus und hinauf zum Fußweg, der hinauf nach La Maline zieht (45 Min.). Letzter Ausstiegspunkt des oberen Abschnittes - ebenfalls hinauf nach La Maline - wäre bei der neuen Hängebrücke.		
Koordinaten: Canyon Start 43.7891 6.3963 Canyon Ende 43.7390 6.3486		

Begehungen:

2023-03-09 | System User |    |  |  | |

Daten importiert von <https://canyon.carto.net/cwiki/bin/view/Canyons/GorgesduVerdonICanyon.html>