

# Matra

Ruisseau de Presa, Canyon de Matra

<b>Info: Die Qualität dieser Beschreibung wurde noch nicht oder schlecht bewertet.</b> Solltest du den Canyon kennen, sei bitte so nett und prüfe ob die Beschreibung passt und erstelle unter <i>Begehungen</i> -> + <i>Neue Begehung</i> eine Qualitätsbewertung. Sollten Fehler aufgefallen sein, informiere uns bitte oder trete der Community bei, dann kannst du die Beschreibung direkt selbst korrigieren.		
<b>Angelegt:</b> 2023-03-09 20:55:14	<b>Update:</b> 2023-10-14 09:16:26	<b>Druck:</b> 2026-04-05 04:04:09
<b>Land:</b> France <b>Region:</b> Corse / Corsica Island <b>Subregion:</b> Haute-Corse / Upper Corsica <b>Ort:</b> Matra		
<b>Schwierigkeit:</b> Etwas schwierig	<b>Grad:</b> v4 a2 II	<b>Gesamtzeit:</b> 3h50
<b>Zustiegszeit:</b> 5min	<b>Begehungszeit:</b> 2h30	<b>Rückwegszeit:</b> 1h15
<b>Einstiegs Höhe:</b> 510m	<b>Ausstiegshöhe:</b> 240m	<b>Höhendifferenz:</b> 270m
<b>Canyonstrecke:</b> 750m	<b>Höchste Abseilstelle:</b> 50m	<b>Anzahl Abseiler:</b>
<b>Transport:</b>	<b>Gestein:</b>	<b>Einzugsgebiet:</b> km <sup>2</sup>
<b>Saison:</b>	<b>Ausrichtung:</b>	<b>Beste Zeit:</b>
<b>Bewertung:</b> ★ 2.1 (2)	<b>Beschreibung:</b> ★ 0 ()	<b>Verankerung:</b> ★ 0 ()
<b>Besonderheiten:</b>		
<b>Ausrüstung:</b>		
<b>Charakteristik:</b> Einsamer Abseilcanyon. Ausstieg für unverwüstliche Pfadfinder.		
<b>Hydrologie:</b>		
<b>Anfahrt:</b> siehe Google-Skizze in der Fotogalerie. Auto in Matra parken, nicht bis Pietrara fahren.		
<b>Zustieg:</b> Von Matra hinunter nach Pietrara. Am kleinen Platz in der Ortsmitte dann in Richtung NNW den Feldweg hinunter zum Bach (Einstieg)		
<b>Tour:</b> siehe (externe) Fotos		
<b>Rückweg:</b> Der im Buch von Jourdan/Fiorina beschriebene Ausstieg über den Grat (braun gestrichelte Linie) wurde von Lendi als 1,5 stündiger Kampf durch die Macchia beschrieben. Deshalb hier der (nicht verifizierte) Vorschlag, bei Erreichen des Bravone diesen Bach etwa 250m abwärts zu folgen und dann unmittelbar nach einem von links zufließenden Bächleins links auf die Wiese auszusteigen. Hier stößt man auf einen (uU etwas verwilderten) Feldweg, der Beginn des rot eingezeichneten Wiederaufstiegsweges ist. Oben auf der D16 links und 1,4 km nach Matra (siehe "Ab- u. Ausstieg/e" in der Fotogalerie).		
<b>Koordinaten:</b> Canyon Start <a href="#">42.2794 9.3887</a> Canyon Ende <a href="#">42.2675 9.3916</a>		





## Begehungen:

---

2024-04-28 | System User |   |  Niedrig |  Begangen





Automatisch importiert von Descente-Canyon.com für Canyon Matra Canyon bien sauvage. Attention prévoir du rééquipement notamment niveaux cordes de bonne longueur pour sécuriser les points. (Quelle: <https://www.descente-canyon.com/canyoning/canyon-debit/24105/observations.html>)

---

2023-03-09 | System User |   |   | |

Info: Teile der Canyonbeschreibung wurden automatisiert übernommen. Konkret die Felder Weblinks, Koordinaten, Rating, Länge des Canyon, Einfachseil Mindestens von <https://www.descente-canyon.com/canyoning/canyon/24105>

---

2023-03-09 | System User |   |   | |

Daten importiert von <https://canyon.carto.net/cwiki/bin/view/Canyons/MatraCanyon.html>