

Astazou-Barrade






Barrancou d' Astazou-Barrade, Torrent d' Astazou

Info: Die Qualität dieser Beschreibung wurde noch nicht oder schlecht bewertet. Solltest du den Canyon kennen, sei bitte so nett und prüfe ob die Beschreibung passt und erstelle unter <i>Begehungen</i> -> + <i>Neue Begehung</i> eine Qualitätsbewertung. Sollten Fehler aufgefallen sein, informiere uns bitte oder trete der Community bei, dann kannst du die Beschreibung direkt selbst korrigieren.		
Angelegt: 2023-11-20 21:15:13	Update: 2026-03-14 22:10:31	Druck: 2026-04-05 04:04:08
Land: France Region: Occitanie Subregion: Hautes-Pyrénées Ort: Gavarnie-Gèdre		
Schwierigkeit: Sehr schwierig	Grad: v6 a3 V	Gesamtzeit: 9h
Zustiegszeit: 3h	Begehungszeit: 5h	Rückwegszeit: 1h
Einstiegs Höhe: 2450m	Ausstiegs Höhe: 1740m	Höhendifferenz: 710m
Canyonstrecke: 800m	Höchste Abseilstelle: 50m	Anzahl Abseiler: 14
Transport:	Gestein:	Einzugsgebiet: km ²
Saison: Juni - August	Ausrichtung:	Beste Zeit:
Bewertung: ★ 3.5 (1)	Beschreibung: ★ 0 ()	Verankerung: ★ 0 ()
Besonderheiten:		
Ausrüstung:		
Charakteristik: (Ersatzübersetzung) Very vertical canyon next to the big waterfall. Only for experienced people		
Hydrologie: (Ersatzübersetzung) Really difficult		
Anfahrt: (Ersatzübersetzung) Location of Gavarnie From Tarbes we head towards Lourdes on the N21. Then continue towards Gavarnie-Gedre on the D821. Continue towards Gavarnie-Gedre on the D921 to Gèdre and from there to Gavarnie. Almost at the entrance of the village we have a detour to the right towards the slopes. We take it and park the car here. The car park is payable in Gavarnie.		
Zustieg: (Ersatzübersetzung) We take the road to the cirque and soon we turn left towards the Refuge de Espuguettes. Passing through Pailla we will see the path of Rochers Blancs we take it and follow this path to the foot of the small Astazou. We continue south towards the bottom of the cirque to find a large block from which the descent begins.		
Tour: (Ersatzübersetzung) Very vertical descent with 14 rappels between 25 and 45 meters. Provide equipment for re-equipping or for naturalists.		
Rückweg: (Ersatzübersetzung) On the same way up		
Koordinaten: Canyon Start 42.7002 0.0065 Canyon Ende 42.7010 -0.0042		

Begehungen:

2024-06-16 | System User |   | |

Información: Partes de la descripción del cañón se han importado automáticamente. Concretamente, los campos Resumen, Hidrología, Acceso, Acceso, Recorrido, Regreso, Cantidad rapells, Temporada start, Temporada end, Ruta GPS, Topografía de <https://www.docuwiki.infobarrancos.es/doku.php?id=barrancosfra:hautespyrenees:astazou>

2023-03-09 | System User |      |   | |

Daten importiert von <https://www.descente-canyon.com/canyoning/canyon/2877/Astazou-Barrade.html>