

Schwarzbach (Bruneck)

Schwarzenbach bei Bruneck, Des Teufels Wasserhahn (il rubinetto del diavolo), Schwarz(en)bach, Rio Nero, Rio Nero, Schwarzenbach, Des Teufels Wasserhahn, Il Rubinetto del Diavolo, Nero

Info: Die Qualität dieser Beschreibung wurde noch nicht oder schlecht bewertet. Solltest du den Canyon kennen, sei bitte so nett und prüfe ob die Beschreibung passt und erstelle unter <i>Begehungen</i> -> + <i>Neue Begehung</i> eine Qualitätsbewertung. Sollten Fehler aufgefallen sein, informiere uns bitte oder trete der Community bei, dann kannst du die Beschreibung direkt selbst korrigieren.		
Angelegt: 2023-03-09 20:50:07	Update: 2024-08-16 11:26:37	Druck: 2026-05-31 01:05:06
Land: Italia / Italy Region: Trentino-Alto Adige Subregion: Bolzano Ort: Oberluttach, Lutago di Sopra		
Schwierigkeit: Schwierig	Grad: v5 a5 I	Gesamtzeit: 2h45
Zustiegszeit: 40min	Begehungszeit: 2h	Rückwegszeit: 5min
Einstiegshöhe: 1200m	Ausstiegshöhe: 1030m	Höhendifferenz: 170m
Canyonstrecke: 420m	Höchste Abseilstelle: 35m	Anzahl Abseiler: 7
Transport: zu Fuß	Gestein:	Einzugsgebiet: km ²
Saison:	Ausrichtung:	Beste Zeit:
Bewertung: ★ 0 ()	Beschreibung: ★ 0 ()	Verankerung: ★ 0 ()
Besonderheiten:		
Ausrüstung: Seile: 2x 40m		
Charakteristik: Kurze Schlucht, interessant wegen der letzten drei Abseilstellen. Die letzte Abseilstelle, vom Aufstiegsfad aus sichtbar, ist ein enger Schlauch zwischen Gneiswänden mit einem erheblichen Wasserfluss, wobei die Abseilstelle sehr exponiert ist und nur über einen unbequemen Handlauf erreichbar ist. Bei hohem Wasserstand ist es ratsam, diese zu vermeiden und stattdessen rechts hochzusteigen. Im Volksmund ist diese Stelle auch als "des Teufels Wasserhahn" bekannt. siehe: * http://www.ctgernstein.com/schluchten/schwarzbach und * http://www.map-erlebnis.de/canyoning-topo/canyoning-schwarzbach-trentino/		
Hydrologie:		
Anfahrt: siehe: * http://www.ctgernstein.com/schluchten/schwarzbach und * http://www.map-erlebnis.de/canyoning-topo/canyoning-schwarzbach-trentino/ sowie die Anfahrtsskizze in Fotogalerie		
Zustieg: Durch das Ahrntal in Richtung Luttach fahren. Bei der Ankunft in Oberluttach befindet sich auf der linken Seite die Ortschaft 'Moar zu Pirk', in der Nähe des Hotel Post. Von hier aus mit dem Auto 500 Meter flussaufwärts auf der recht orographischen Seite des Baches in Richtung Brunnberg fahren, bis zu einer Brücke über den Schwarzbach, wo das Auto geparkt werden kann. siehe: * http://www.ctgernstein.com/schluchten/schwarzbach und * http://www.map-erlebnis.de/canyoning-topo/canyoning-schwarzbach-trentino/		
Tour: 5 - 7 Abseiler, siehe * http://www.ctgernstein.com/schluchten/schwarzbach und * http://www.map-erlebnis.de/canyoning-topo/canyoning-schwarzbach-trentino/ sowie die Topos		

Rückweg:

Nach dem letzten Abseiler folgen Sie dem Weg Nr. 26 zurück zum Auto.

siehe: * <http://www.ctgernstein.com/schluchten/schwarzbach> und
* <http://www.map-erlebnis.de/canyoning-topo/canyoning-schwarzbach-trentino/>



Koordinaten:

Canyon Start [46.9615 11.9090](#)



Canyon Ende [46.9589 11.9141](#)

Parkplatz Zustieg und Ausstieg [46.9583 11.9152](#)

Begehungen:

2023-03-09 | System User |   | |

Info: Teile der Canyonbeschreibung wurden automatisiert übernommen. Konkret die Felder Weblinks, Koordinaten, Rating, Länge des Canyon, Einfachseil Mindestens von <https://www.descente-canyon.com/canyoning/canyon/23879>

2023-03-09 | System User |   | |

Daten importiert von <https://canyon.carto.net/cwiki/bin/view/Canyons/SchwarzbachbeiBruneckCanyon.html>