




# Badde Piras

Piras

<b>Info: Die Qualität dieser Beschreibung wurde noch nicht oder schlecht bewertet.</b> Solltest du den Canyon kennen, sei bitte so nett und prüfe ob die Beschreibung passt und erstelle unter <i>Begehungen</i> -> + <i>Neue Begehung</i> eine Qualitätsbewertung. Sollten Fehler aufgefallen sein, informiere uns bitte oder trete der Community bei, dann kannst du die Beschreibung direkt selbst korrigieren.		
<b>Angelegt:</b> 2023-03-09 20:54:47	<b>Update:</b> 2023-10-14 09:16:24	<b>Druck:</b> 2026-04-04 11:04:48
<b>Land:</b> Italia / Italy <b>Region:</b> Sardegna <b>Subregion:</b> Nuoro <b>Ort:</b> Dorgali		
<b>Schwierigkeit:</b> Etwas schwierig	<b>Grad:</b> v4 a1 II	<b>Gesamtzeit:</b> 5h10
<b>Zustiegszeit:</b> 2h	<b>Begehungszeit:</b> 2h30	<b>Rückwegszeit:</b> 40min
<b>Einstieghöhe:</b> 450m	<b>Ausstieghöhe:</b> 170m	<b>Höhendifferenz:</b> 280m
<b>Canyonstrecke:</b> 400m	<b>Höchste Abseilstelle:</b> 52m	<b>Anzahl Abseiler:</b>
<b>Transport:</b> zu Fuß	<b>Gestein:</b>	<b>Einzugsgebiet:</b> km <sup>2</sup>
<b>Saison:</b>	<b>Ausrichtung:</b>	<b>Beste Zeit:</b>
<b>Bewertung:</b> ★ 1.4 (1)	<b>Beschreibung:</b> ★ 0 ()	<b>Verankerung:</b> ★ 0 ()
<b>Besonderheiten:</b>		
<b>Ausrüstung:</b>		
<b>Charakteristik:</b> Abseilcanyon, in aller Regel trocken		
<b>Hydrologie:</b>		
<b>Anfahrt:</b> Von Nuoro oder Oliena kommend, biegen wir 4,3 km ab dem Punkt, wo sich die östliche Straßenausfahrt von Oliena mit der Ortsumgehungsstraße vereinigt hat, von der SP46 rechts ab und fahren 2,4 km zur Su Cologone-Quelle. Etwa 200m vor Erreichen des großen Parkplatzes biegen wir rechts ab in das Valle di Lanaitto. Es folgt ein Anstieg auf schmaler Teerstraße, die später in eine Piste übergeht. Nach 3,6 km geht links eine Piste über eine Brücke ab. Hier stellen wir unser Auto ab.		
<b>Zustieg:</b> Wir laufen - rechts an dem Gehöft vorbei - auf die Bergflanke südlich der Badde Piras - Rinne zu und ersteigen sie in großen Serpentinaen (Steinmännchen!), siehe Einzeichnung zu Beginn des Videos: <a href="https://youtu.be/n0BPFdpDD8g">https://youtu.be/n0BPFdpDD8g</a> . Oben angekommen geht es in östlicher Richtung in den Canyon. Einen alternativen Zustieg vom Parkplatz für Su Codulone u. Bidighinios: <a href="https://www.wikiloc.com/canyoneering-trails/badde-piras-da-iscala-e-santelene-17240522">https://www.wikiloc.com/canyoneering-trails/badde-piras-da-iscala-e-santelene-17240522</a>		
<b>Tour:</b> Siehe Videos! Zuerst im Canyon "anlaufen", dann Abseilfolge: 23m - 14m - 16m - 33m - 18m+52m (oder 10m+60m).		
<b>Rückweg:</b> Wenn wir das steile Schotterkar hinter uns haben, treffen wir auf einen Feldweg, der uns zum Anmarschweg führt. Auf letzteren zurück zum Auto.		
<b>Koordinaten:</b> Canyon Start <a href="#">40.2659 9.5177</a> Parkplatz Zustieg und Ausstieg <a href="#">40.2766 9.5076</a> Canyon Ende <a href="#">40.2692 9.5134</a>		



## Begehungen:

---

2023-03-09 | System User |  |  |  | |

Info: Teile der Canyonbeschreibung wurden automatisiert übernommen. Konkret die Felder Weblinks, Koordinaten, Rating, Länge des Canyon, Einfachseil Mindestens von <https://www.descente-canyon.com/canyoning/canyon/21151>

---

2023-03-09 | System User | |  |  | |

Daten importiert von <https://canyon.carto.net/cwiki/bin/view/Canyons/BaddePirasCanyon.html>

---

2022-12-31 | Wido | |  |  | |  Begangen

Nachtrag 2022/23 solo