

Torrente Caorame

Info: Die Qualität dieser Beschreibung wurde noch nicht oder schlecht bewertet.

Solltest du den Canyon kennen, sei bitte so nett und prüfe ob die Beschreibung passt und erstelle unter *Begehungen* -> +*Neue Begehung* eine Qualitätsbewertung. Sollten Fehler aufgefallen sein, informiere uns bitte oder trete der Community bei, dann kannst du die Beschreibung direkt selbst korrigieren.

Angelegt: 2023-03-09 20:50:27

Update: 2024-05-08 07:41:58

Druck: 2026-05-31 12:05:08

Land: Italia / Italy **Region:** Veneto **Subregion:** Belluno **Ort:** Cesiomaggiore

Schwierigkeit: Etwas schwierig

Grad: v4 a2 III

Gesamtzeit: 7h30

Zustiegszeit: 3h

Begehungszeit: 4h

Rückwegszeit: 30min

Einstiegshöhe: 1500m

Ausstiegshöhe: 800m

Höhendifferenz: 700m

Canyonstrecke: m

Höchste Abseilstelle: 50m

Anzahl Abseiler: 31

Transport:

Gestein:

Einzugsgebiet: km²

Saison:

Ausrichtung:

Beste Zeit:

Bewertung: ★ 1.1 (1)

Beschreibung: ★ 0 ()

Verankerung: ★ 0 ()

Warnungen:

Ente Parco Nazionale Dolomiti Bellunesi

articolo 11 legge 6 dicembre 1991, n. 394 aggiornata alla data 09-07-2021 "4. È vietata la pratica del torrentismo." https://www.dolomitipark.it/wp-content/uploads/2021/07/Regolamento-PNDB_GU-n.163_20210709.pdf

Besonderheiten:

§ Verbot,

Ausrüstung:

Charakteristik:

Steile und lange Tour im Val Canzoi. Sehr wenig Wasser im Sommer und Herbst.

Hydrologie:

Anfahrt:

Von Belluno aus der SS50 Richtung Feltre folgen. In Santa Giustina der Strasse nach Cesiomaggiore und Soranzen folgen wo man den Schildern nach ins Val Canzoi fährt.

Im Tal bis zu einem großen Parkplatz unterm Albergo Alpino Boz.

Zustieg:

Der Straße zum Stausee folgen und über eine Sandstrasse in den Talgrund. Dort den Steig 806 folgen. Dieser Steig überquert bzw. erreicht mehrmals den Bach. Man kann die Tour auf 1100, 1350, 1500 und eventuell auch 1600m starten.

Tour:

31 Wasserfälle bis 50m, Absicherung durch Bohrhaken Marke Eigenbau wo keine Bäume zur Verfügung stehen. Engere Passagen wechseln mit offenem Bachbett ab, oberhalb von 1100m eine längere Blockstrecke, sonst vornehmlich auf gewachsenen Fels. Im Sommer und Herbst trocken bzw. nur wenig Wasser. Lohnend nur im Frühsommer bzw. nach kräftigen Regenfällen.

Rückweg:

Nach dem letzten schrägen 20m Wasserfall hinter der Einmündung des Val Slavinaz rechts zum Wanderweg queren.




Koordinaten:

Canyon Start [46.1598 11.9456](#)

Parkplatz Zustieg und Ausstieg [46.1279 11.9438](#)

Canyon Ende [46.1465 11.9515](#)

Begehungen:

2023-03-09 | System User |  |  |  | |

Daten importiert von <https://canyon.carto.net/cwiki/bin/view/Canyons/TorrenteCaorameCanyon.html>