

Oridda

Cascade di Piscin'Irgas,Rio di Oridda,(Cascata di) Piscina Irgas

Info: Die Qualität dieser Beschreibung wurde noch nicht oder schlecht bewertet. Solltest du den Canyon kennen, sei bitte so nett und prüfe ob die Beschreibung passt und erstelle unter <i>Begehungen</i> -> + <i>Neue Begehung</i> eine Qualitätsbewertung. Sollten Fehler aufgefallen sein, informiere uns bitte oder trete der Community bei, dann kannst du die Beschreibung direkt selbst korrigieren.		
Angelegt: 2023-03-09 20:54:43	Update: 2023-11-23 08:52:46	Druck: 2026-05-31 12:05:14
Land: Italia / Italy Region: Sardegna Subregion: provincia del Medio Campidano Ort: Villacidro		
Schwierigkeit: Etwas schwierig	Grad: v4 a3 II	Gesamtzeit: 4h40
Zustiegszeit: 1h30	Begehungszeit: 2h30	Rückwegszeit: 40min
Einstiegs Höhe: 580m	Ausstiegs Höhe: 380m	Höhendifferenz: 200m
Canyonstrecke: 4000m	Höchste Abseilstelle: 38m	Anzahl Abseiler: 6
Transport: zu Fuß	Gestein:	Einzugsgebiet: km ²
Saison:	Ausrichtung:	Beste Zeit:
Bewertung: ★ 3.2 (2)	Beschreibung: ★ 0 ()	Verankerung: ★ 0 ()
Besonderheiten:		
Ausrüstung: Seile: 1x40m +1x50m		
Charakteristik: Abstieg in einen Granitkessel mit einem der höchsten Wasserfälle Sardinien		
Hydrologie:		
Anfahrt: In Villacidro folgen wir den Schildern "Monti Mannu". So kommen wir an den Stausee Lago di Leni/Lago di Montmannu und fahren an seinem nördlichen Ufer entlang. Eine Brücke bringt uns an das andere Ufer eines Flussbettes. Wir fahren weiter am Ufer des Stausees entlang bis zu dessen südlicher Stauwurzel.Hier queren wir erneut ein Bachbett. Nach der Brücke biegen wir rechts ab auf eine Piste und folgen weiter der Wegweisung "Monti Mannu". Wir fahren dem Forstweg 5,5 km, vorbei an einer Häsergruppe zur Linken, später an einer Baumschule rechterhand. Links sehen wir edas Skelett eines Metallsteges über den Rio Cannisoni. Hier stellen wir das Auto ab.		
Zustieg: Wir folgen der Piste - zugleich Wanderweg Nr. 109 - weiter, etwa 1,8 km (25 Min.). Wir kommen an eine Wegverzweigung und nehmen nun den Weg Nr. 113 (sentiero Piscina Irgas), der zuerst über einen Eisensteg läuft, danach dann steil nach oben zieht. Wir erreichen die Hochfläche und haben einren beeindruckenden Blick in den Granitkessel des Rio Oridda mit dem fast 40m hohen Wasserfall. Wir bleiben auf dem bisweilen undeutlichen Pfad Richtung Südwesten und kommen schließlich weglos links hinunter in's Bachbett des Rio Oridda.		
Tour: In einer Art Granitwanne laufen wir bis zun ersten Abseiler. Nach einigen weiteren Stufen erwartet uns der hohe Wasserfall. Danach ist wieder Laufen angesagt bis zur letzten größeren Stufe. Nach dieser am Bachrand abwärts bis zum linksufrigen Ausstieg auf den hier kreuzenden Weg.		
Rückweg: Auf diesem kommen wir wieder zum Rio Cannisoni. Neben dem kaputten Metallsteg queren wir an's andere Ufer, wo unser Auto steht.		
Koordinaten: Canyon Start 39.4065 8.6320 Parkplatz Zustieg und Ausstieg 39.4014 8.6474 Canyon Ende 39.4024 8.6404		




Begehungen:

2023-10-26 | System User |   |  Niedrig |  Begangen

Automatisch importiert von Descente-Canyon.com für Canyon Oridda Petit filet d'eau grâce aux pluies de la veille. Vasques sombres mais propres. Équipement ok. Très joli, la marche finale est un peu longue et pénible. Belle vallée pour bivouaquer (Quelle: <https://www.descente-canyon.com/canyoning/canyon-debit/21751/observations.html>)

2023-03-09 | System User |        | |

Info: Teile der Canyonbeschreibung wurden automatisiert übernommen. Konkret die Felder Weblinks, Koordinaten, Rating, Länge des Canyon, Einfachseil Mindestens von <https://www.descente-canyon.com/canyoning/canyon/21751>

2023-03-09 | System User |     | |

Daten importiert von <https://canyon.carto.net/cwiki/bin/view/Canyons/OriddaCanyon.html>