



Ancora





Rio Ancora

Info: Die Qualität dieser Beschreibung wurde noch nicht oder schlecht bewertet. Solltest du den Canyon kennen, sei bitte so nett und prüfe ob die Beschreibung passt und erstelle unter <i>Begehungen</i> -> + <i>Neue Begehung</i> eine Qualitätsbewertung. Sollten Fehler aufgefallen sein, informiere uns bitte oder trete der Community bei, dann kannst du die Beschreibung direkt selbst korrigieren.		
Angelegt: 2023-03-09 20:52:06	Update: 2023-10-14 09:16:12	Druck: 2026-05-30 10:05:56
Land: Portugal Region: Região Norte / Norte Region Subregion: Viana do Castelo Ort: Amonde bzw. Montaria		
Schwierigkeit: Nicht so schwierig	Grad: v3 a3 II	Gesamtzeit: 4h12
Zustiegszeit: 2min	Begehungszeit: 3h40	Rückwegszeit: 30min
Einstiegshöhe: 280m	Ausstiegshöhe: 130m	Höhendifferenz: 150m
Canyonstrecke: 2100m	Höchste Abseilstelle: 26m	Anzahl Abseiler: 1
Transport: Auto möglich	Gestein:	Einzugsgebiet: km ²
Saison:	Ausrichtung: West	Beste Zeit:
Bewertung: ★ 1.4 (2)	Beschreibung: ★ 0 ()	Verankerung: ★ 0 ()
Besonderheiten:		
Ausrüstung: Seile: 2x30m		
Charakteristik: Wandercanyon mit einigen fakultativen Abseilern. Bach verschmutzt.		
Hydrologie:		
Anfahrt: Von Braga auf der A 3 nordwärts Richtung Valenca und spanische Grenze. Nach ca. 40 km auf die Autobahn A 27 in (westlicher)Richtung Viana do Castelo wechseln. Nach weiteren 15 km die Ausfahrt 2 ('Lanheses,Mexeydo') nehmen und auf der N 305 nordwärts fahren, um nach 8 kurvenreichen Kilometern Amonde und einige hundert Meter weiter die Häuser von Pincho zu erreichen. Bei der Bar oder der freien Fläche unterhalb das Auto für den Ausstieg abstellen.Mit dem anderen Fahrzeug den Herweg gute 2,5 km zurück bis zu einer markanten Kreuzung im Wald. Dort links abbiegen auf die EM 526, um nach weiteren 3,5 km in Montaria anzukommen. Man durchfährt die Ortschaft rechtshaltend und biegt bei einer Rechtskurve links ab ('Viveiro Forestal do Portodeira'). Die am Ende nicht mehr geteerte Straße führt in nördlicher Richtung hinunter zu einem Picknickplatz an der Brücke (Einstieg).		
Zustieg: von der Brücke li. hinunter zum Bach		
Tour: Nicht gerade überwältigend, aber als Badetour (ggf. mit Kindern) ganz nett; weitgehend führen Trittsuren am Ufer entlang, die Abseilstellen kann man umgehen oder abkletternSo kann man auch, wenn nur 1 Auto verfügbar ist, die Tour im Bach hin und zurückgehen.		
Rückweg: Nach der letzten und attraktiven Doppelstufe mit dem großen Gumpen zieht eine Piste li. hinauf, trifft oben auf eine Sandpiste, der wir nach re. folgen. Später ist diese dann gepflastert und zieht den Berg hinauf. Jenseits der Kuppe geht es wieder leicht abwärts. Später verzweigt sie sich und wir folgen dem re. gepflasterten Ast hinunter nach Pincho zum Auto.		
Koordinaten: Canyon Start 41.7967 -8.7335 Canyon Ende 41.7962 -8.7585 Parkplatz Zustieg 41.7957 -8.7337 Parkplatz Ausstieg 41.7946 -8.7662		



Begehungen:

2024-06-16 | System User |   | |

Información: Partes de la descripción del cañón se han importado automáticamente. Concretamente, los campos Ruta GPS, Topografía de <https://www.docuwiki.infobarrancos.es/doku.php?id=portugal:vianadocastelo:ancora>

2023-03-09 | System User |   |   | |

Info: Teile der Canyonbeschreibung wurden automatisiert übernommen. Konkret die Felder Weblinks, Koordinaten, Rating, Länge des Canyon, Einfachseil Mindestens von <https://www.descente-canyon.com/canyoning/canyon/21610>

2023-03-09 | System User |   | |

Daten importiert von <https://canyon.carto.net/cwiki/bin/view/Canyons/AncoraCanyon.html>