

# Riu Dal Boschet

Rio Amula (wohl nicht Riu dal Boschet), Riu dal Boschet, Rio Amula, Amula

<b>Info: Die Qualität dieser Beschreibung wurde noch nicht oder schlecht bewertet.</b> Solltest du den Canyon kennen, sei bitte so nett und prüfe ob die Beschreibung passt und erstelle unter <i>Begehungen</i> -> + <i>Neue Begehung</i> eine Qualitätsbewertung. Sollten Fehler aufgefallen sein, informiere uns bitte oder trete der Community bei, dann kannst du die Beschreibung direkt selbst korrigieren.		
<b>Angelegt:</b> 2023-03-09 20:55:17	<b>Update:</b> 2025-02-24 11:06:12	<b>Druck:</b> 2026-04-05 04:04:56
<b>Land:</b> Italia / Italy <b>Region:</b> Friuli Venezia Giulia <b>Subregion:</b> Udine <b>Ort:</b> Alesso		
<b>Schwierigkeit:</b> Nicht so schwierig	<b>Grad:</b> v3 a2 II	<b>Gesamtzeit:</b>
<b>Zustiegszeit:</b> 35min	<b>Begehungszeit:</b> 1h	<b>Rückwegszeit:</b>
<b>Einstieghöhe:</b> 400m	<b>Ausstieghöhe:</b> 300m	<b>Höhendifferenz:</b> 100m
<b>Canyonstrecke:</b> 1100m	<b>Höchste Abseilstelle:</b> 18m	<b>Anzahl Abseiler:</b> 4
<b>Transport:</b>	<b>Gestein:</b>	<b>Einzugsgebiet:</b> km <sup>2</sup>
<b>Saison:</b>	<b>Ausrichtung:</b>	<b>Beste Zeit:</b>
<b>Bewertung:</b> ★ 2.3 (3)	<b>Beschreibung:</b> ★ 0 ()	<b>Verankerung:</b> ★ 2 (1)
<b>Besonderheiten:</b>		
<b>Ausrüstung:</b>		
<b>Charakteristik:</b> Kurze Tour die in Kombination oder als Vortour zum Torrente Leale lohnend ist		
<b>Hydrologie:</b>		
<b>Anfahrt:</b> Auf der A23 bis zur Ausfahrt Osoppo, hier rechts Richtung Tolmezzo und weiter Richtung Trasaghis und Avasinis. Will man von unten Zustiegen: Durch Avasinis durchfahren und knapp vor Ortsende nach links auf eine Sandstrasse (leicht zu verfehlen, etwa 100m danach überquert man den Torrente Leale). Der Sandstrasse über eine Furt folgen und nach einer Wiese parken (Parkmöglichkeit für 4-5 Autos). Nicht im Bereich der Furt parken. Will man von oben Zustiegen: Knapp vor dem Ortskern von Avasinis nach links den Berg hinauf (Schild: Monte Prat), nach etwa 3km erreicht man links einen eisernen Brunnen, knapp danach geht eine Privatstrasse nach rechts während die Fahrstrasse nach links führt. Im Bereich des Brunnens parken.		
<b>Zustieg:</b> Von oben: wie Leale - man steigt bis zur Mündung des Riu dal Boschet in den Leale ab. Danach auf der orogr. linken Seite des Riu dal Boschet aufsteigen bis man nach etwa 25min einen schrofigen Rücken erreicht, hier in die kleine Scharte absteigen und einen verwachsenen Weg nach links folgen. Dieser Weg führt an einigen Ruinen vorbei bis zu einer Brücke über den Bach. Hier Einstieg. Von unten: Vom unteren Parkplatz aus ins Tal hineinwandern, die erste Geröllsperre links umgehen und weiter bis man vor der Engklamm steht. Etwa 100m vor der Engklamm geht orographisch links ein deutlicher Steig weg, diesen Steig aufwärts verfolgen, bei der ersten Abzweigung rechts halten, bei einer Abzweigung in einer Rinne mit Felsblock nach oben steigen. Ab hier recht steil bergauf, im Zweifel links halten. Man erreicht bald eine kleine Scharte hier nach links queren bis man die Ruinen und wenig später den Bach erreicht.		
<b>Tour:</b> Wandern/Abklettern mit 4 Abseilern bis 18m und einigen Rutschen und Sprüngen.		
<b>Rückweg:</b> Entweder Canyoning durch die untere Klamm vom Leale oder zu Fuss über den Steig der die Klamm am orogr. linken Ufer umgeht. Der Steig beginnt bei einer feuchten Felswand etwa 50m unterhalb der Riu dal Boschet Mündung.		

**Koordinaten:**

Canyon Start [46.3028 13.0218](#)

Parkplatz Zustieg [46.2945 13.0281](#)




Parkplatz Ausstieg [46.2997 13.0420](#)

Canyon Ende [46.3001 13.0268](#)




**Begehungen:**

2025-07-21 | Jason Walker |  |  |   |  Normal |  Begangen

Für einen ganz kleinen Abstecher war ich überrascht, hier ein paar schöne Schrauben zu finden. Lohnenswerter kleiner Abstecher, wenn Sie Zeit haben, die Leale hinunter. Wir gingen nach dem Sprung in den massiven Pool, auf der linken Seite. Es waren wohl ungefähr 200 Höhenmeter, und wir brauchten etwa 20 Minuten in den Neoprenanzügen. Ein paar wirklich schöne Abseilstellen in diesem Abschnitt! Lohnt sich aber nur als Abstecher nach Leale. (maschinell übersetzt)

2023-03-09 | System User |  |  |  | |

Info: Teile der Canyonbeschreibung wurden automatisiert übernommen. Konkret die Felder Weblinks, Koordinaten, Rating, Länge des Canyon, Einfachseil Mindestens von <https://www.descente-canyon.com/canyoning/canyon/24145>

2023-03-09 | System User |  |  |  | |

Daten importiert von <https://canyon.carto.net/cwiki/bin/view/Canyons/RiuDalBoschetCanyon.html>